

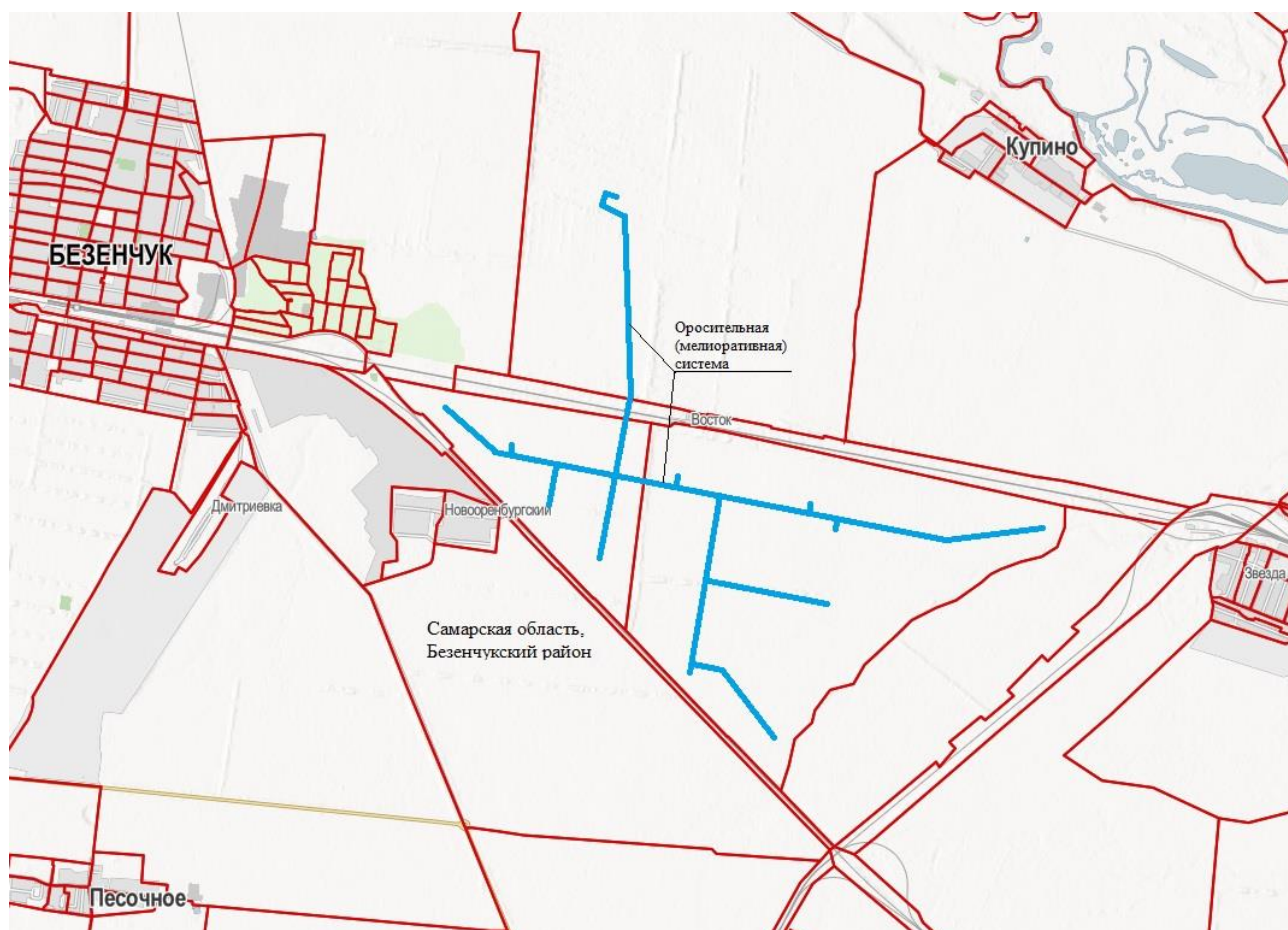
**Общество с ограниченной ответственностью
ООО «ГЕОКАДСЕРВИС»**

Заказчик:
ООО «Техническое проектирование»

ДОКУМЕНТАЦИЯ ПО ПЛАНИРОВКЕ ТЕРРИТОРИИ

**в целях размещения объекта: «Оросительная (мелиоративная)
система индивидуального пользования «Новооренбургский» на
территории Безенчукского района Самарской области»**

Книга 4. Материалы по обоснованию
проекта межевания территории



г. Самара
2021 г.

**Общество с ограниченной ответственностью
ООО «ГЕОКАДСЕРВИС»**

ДОКУМЕНТАЦИЯ ПО ПЛАНИРОВКЕ ТЕРРИТОРИИ

**в целях размещения объекта: «Оросительная (мелиоративная)
система индивидуального пользования «Новооренбургский» на
территории Безенчукского района Самарской области»**

**Книга 4. Материалы по обоснованию
проекта межевания территории**

Директор

Н.А. Калязин

**г. Самара
2021 г.**

СОСТАВ ПРОЕКТА

Номер книги	Наименование	Примечание
Основная (утверждаемая) часть проекта планировки территории		
Книга 1	Раздел 1. Проект планировки территории. Графическая часть	
	Раздел 2. Положение о размещении линейных объектов	
Материалы по обоснованию проекта планировки территории		
Книга 2	Раздел 3. Материалы по обоснованию проекта планировки территории. Графическая часть	
	Раздел 4. Материалы по обоснованию проекта планировки территории. Пояснительная записка	
	Раздел 5. Приложения	
Основная (утверждаемая) часть проекта межевания территории		
Книга 3	Раздел 6. Пояснительная записка	
	Раздел 7. Графические материалы	
Материалы по обоснованию проекта межевания территории		
Книга 4	Раздел 8. Графические материалы	

СОДЕРЖАНИЕ:

МАТЕРИАЛЫ ПО ОБОСНОВАНИЮ ПРОЕКТА МЕЖЕВАНИЯ ТЕРРИТОРИИ

Раздел 8. Графические материалы

Чертежи по обоснованию проекта межевания территории М 1:5000_____ 6

Раздел 8. Графические материалы

ПРОЕКТ МЕЖЕВАНИЯ ТЕРРИТОРИИ ДЛЯ ЛИНЕЙНОГО ОБЪЕКТА: «Оросительная (мелиоративная) система индивидуального пользования «Новооренбургский» на территории Безенчукского района Самарской области»

Чертеж по обоснованию проекта межевания территории.

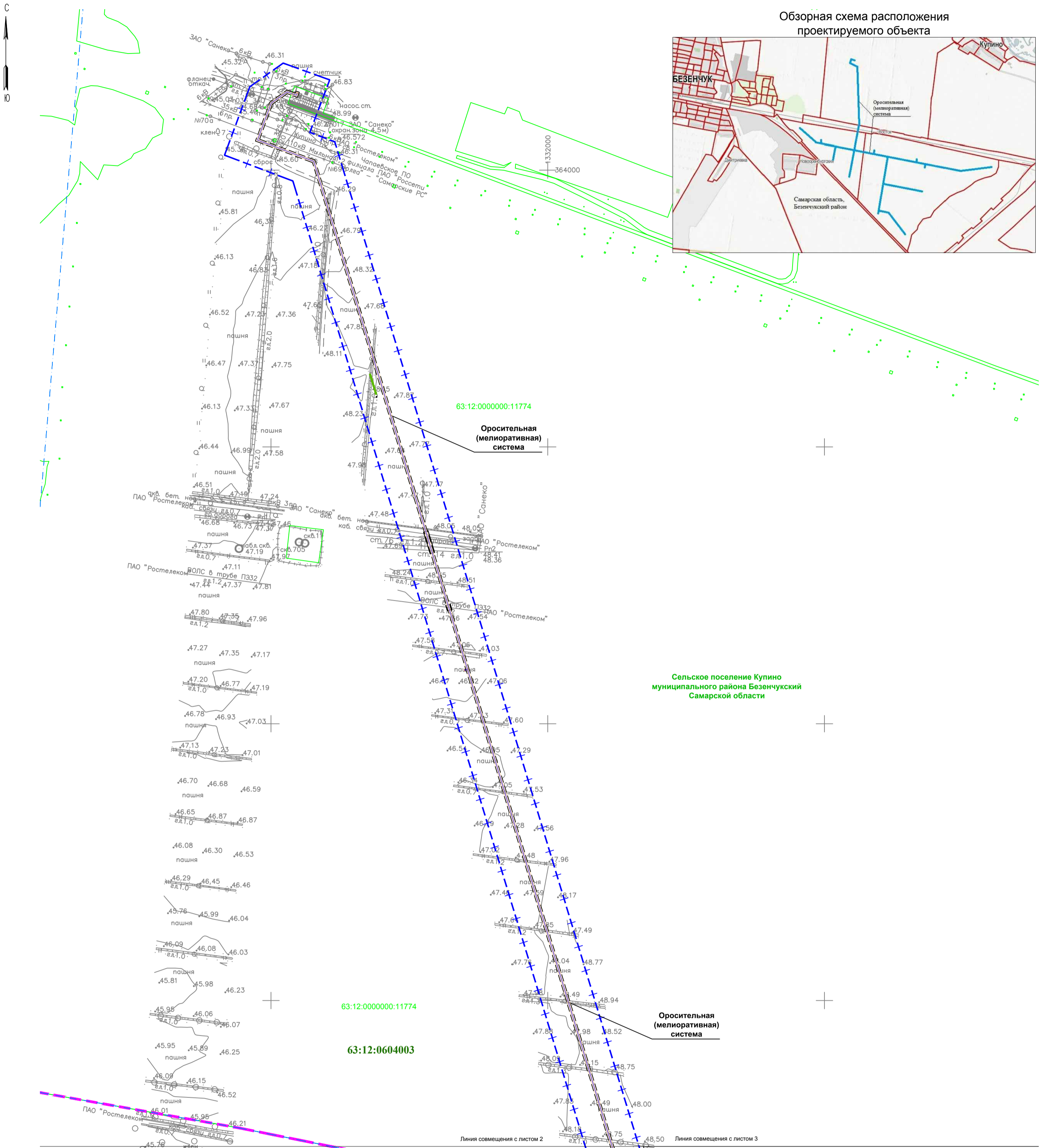
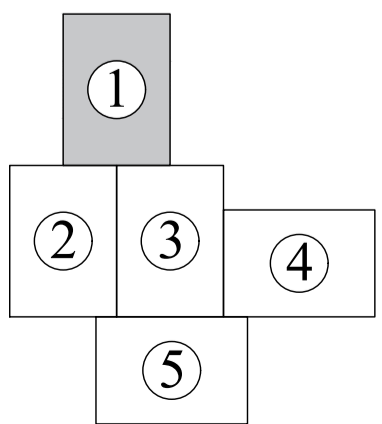


Схема расположения листов



УСЛОВНЫЕ ОБОЗНАЧЕНИЯ

- Границы территории, в отношении которой осуществляется подготовка проекта планировки и межевания территории
- Границы существующих элементов планировочной структуры (квартал)
- 63:12:1101002 Номер кадастрового квартала
- 63:12:0000000:10743 Земельные участки учтенные в ЕГРН
- ЗОНЫ С ОСОБЫМИ УСЛОВИЯМИ ИСПОЛЬЗОВАНИЯ ТЕРРИТОРИИ ПОДЛЕЖАЩИЕ УСТАНОВЛЕНИЮ В СВЯЗИ С РАЗМЕЩЕНИЕМ ОБЪЕКТА
- Устанавливаемая зона с особыми условиями использования территории оросительной (мелиоративной) системы

Примечания:

1. Границы особо охраняемых природных территорий - отсутствуют.
2. Лесничества, лесопарки, участки лесничества, лесные кварталы, лесотаксационные выделы или части лесотаксационных выделов - отсутствуют.
3. Границы территорий объектов культурного наследия - отсутствуют.

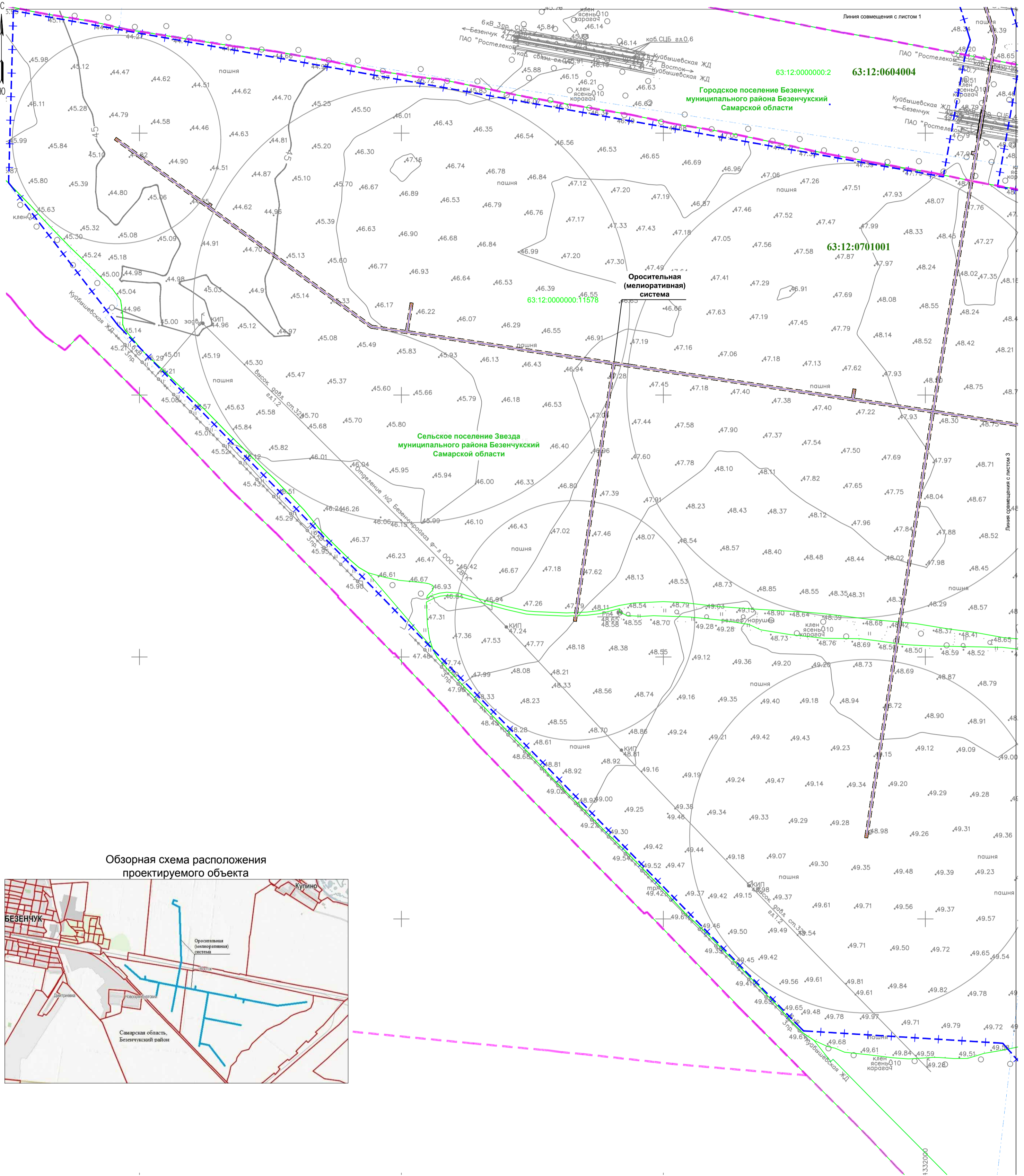
ДПТ-ПМТ							
«Оросительная (мелиоративная) система индивидуального пользования «Новооренбургский» на территории Безенчукского района Самарской области»							
Изм.	Кол.уч	Лист	№ док	Подп.	Дата		
Разработал	Калязин			<i>[Signature]</i>	05.2021		
ГИП	Лунин			<i>[Signature]</i>	05.2021		
Проект межевания территории Обосновывающая часть					Стадия	Лист	Листов
Чертеж по обоснованию проекта межевания территории М 1:5000					ПМТ	1	5
ООО "ГЕОКАДСЕРВИС" г. Самара							
2021 г.							

Согласовано

Инв.№ подл. Подпись и дата. Взамен инв.№

«Оросительная (мелиоративная) система индивидуального пользования «Новооренбургский» на территории Безенчукского района Самарской области»

Чертеж по обоснованию проекта межевания территории.



Обзорная схема расположения проектируемого объекта

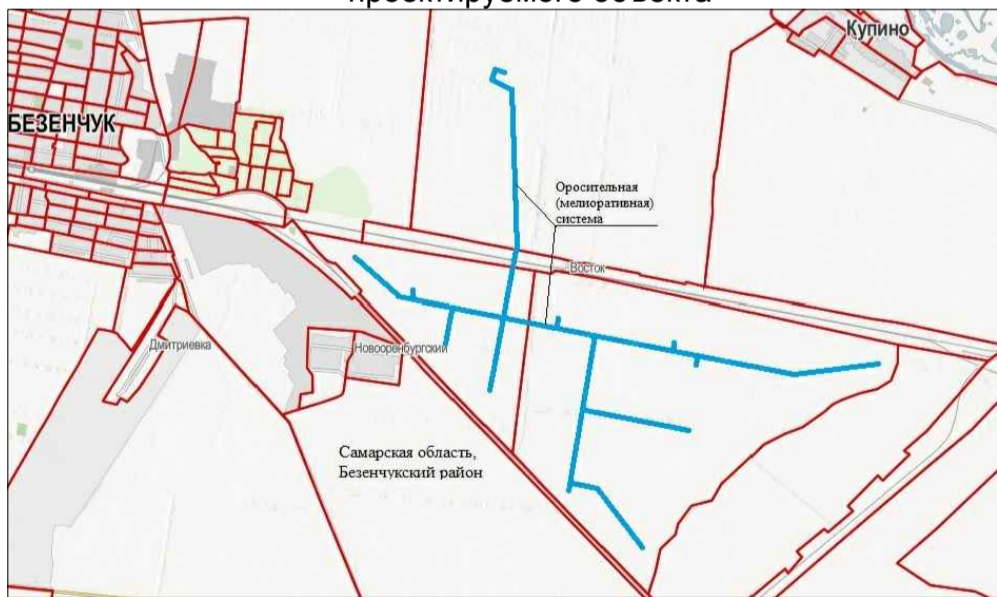
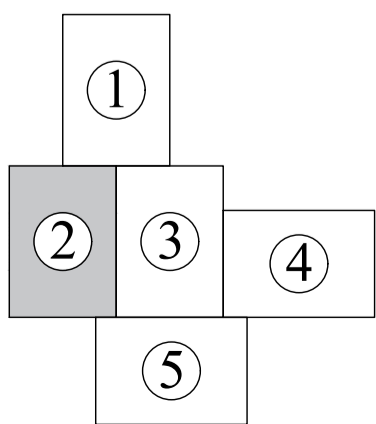


Схема расположения листов



УСЛОВНЫЕ ОБОЗНАЧЕНИЯ

- Границы территории, в отношении которой осуществляется подготовка проекта планировки и межевания территории
- Границы существующих элементов планировочной структуры (квартал)
- 63:12:1101002** Номер кадастрового квартала
- Земельные участки учтенные в ЕГРН
- ЗОНЫ С ОСОБЫМИ УСЛОВИЯМИ ИСПОЛЬЗОВАНИЯ ТЕРРИТОРИИ ПОДЛЕЖАЩИЕ УСТАНОВЛЕНИЮ В СВЯЗИ С РАЗМЕЩЕНИЕМ ОБЪЕКТА**
- Устанавливаемая зона с особыми условиями использования территории оросительной (мелиоративной) системы

Примечания:

1. Границы особо охраняемых природных территорий - отсутствуют.
2. Лесничества, лесопарки, участки лесничества, лесные кварталы, лесотаксационные выделы или части лесотаксационных выделов - отсутствуют.
3. Границы территорий объектов культурного наследия - отсутствуют.

						ДПТ-ПМТ			
						«Оросительная (мелиоративная) система индивидуального пользования «Новооренбургский» на территории Безенчукского района Самарской области»			
Изм.	Кол.уч	Лист	№ док	Подп.	Дата				
						Проект межевания территории Обосновывающая часть	Стадия	Лист	Листов
Разработал	Калязин			<i>Калязин</i>	05.2021		ПМТ	2	5
ГИП	Лунин			<i>Лунин</i>	05.2021				

подл. Подпись и дата. Взамен инб.Н

**ПРОЕКТ МЕЖЕВАНИЯ ТЕРРИТОРИИ ДЛЯ ЛИНЕЙНОГО ОБЪЕКТА:
«Оросительная (мелиоративная) система индивидуального пользования «Новооренбургский» на территории
Безенчукского района Самарской области»
Чертеж по обоснованию проекта межевания территории.**

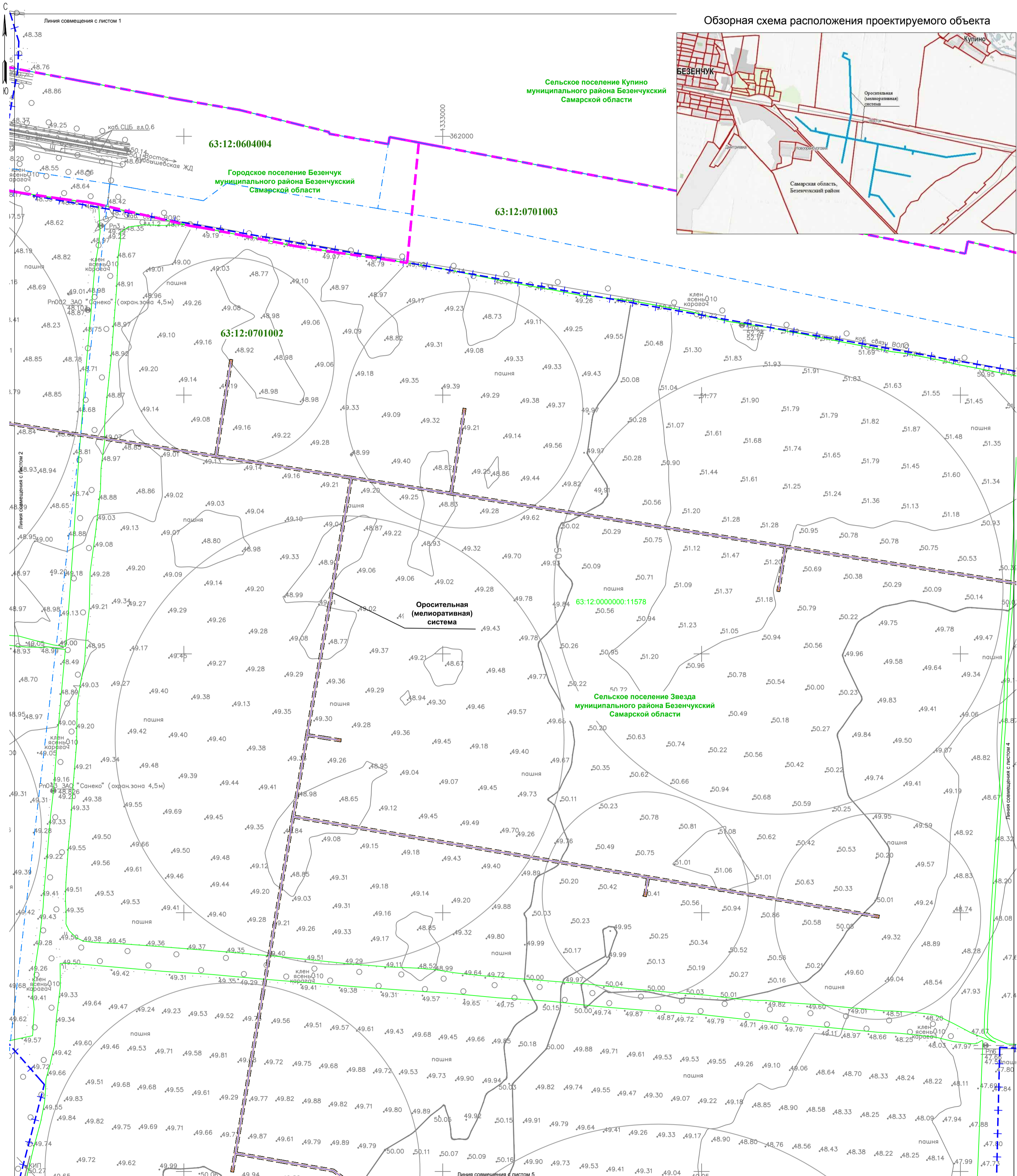
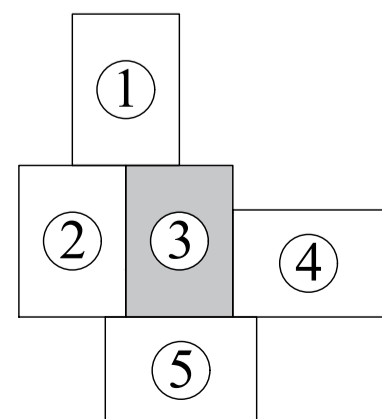


Схема расположения листов



УСЛОВНЫЕ ОБОЗНАЧЕНИЯ

- Границы территории, в отношении которой осуществляется подготовка проекта планировки и межевания территории
- Границы существующих элементов планировочной структуры (квартал)
- 63:12:1101002** Номер кадастрового квартала
- Земельные участки учтенные в ЕГРН
- ЗОНЫ С ОСОБЫМИ УСЛОВИЯМИ ИСПОЛЬЗОВАНИЯ ТЕРРИТОРИИ ПОДЛЕЖАЩИЕ УСТАНОВЛЕНИЮ В СВЯЗИ С РАЗМЕЩЕНИЕМ ОБЪЕКТА**
- Устанавливаемая зона с особыми условиями использования территории оросительной (мелиоративной) системы

Примечания:

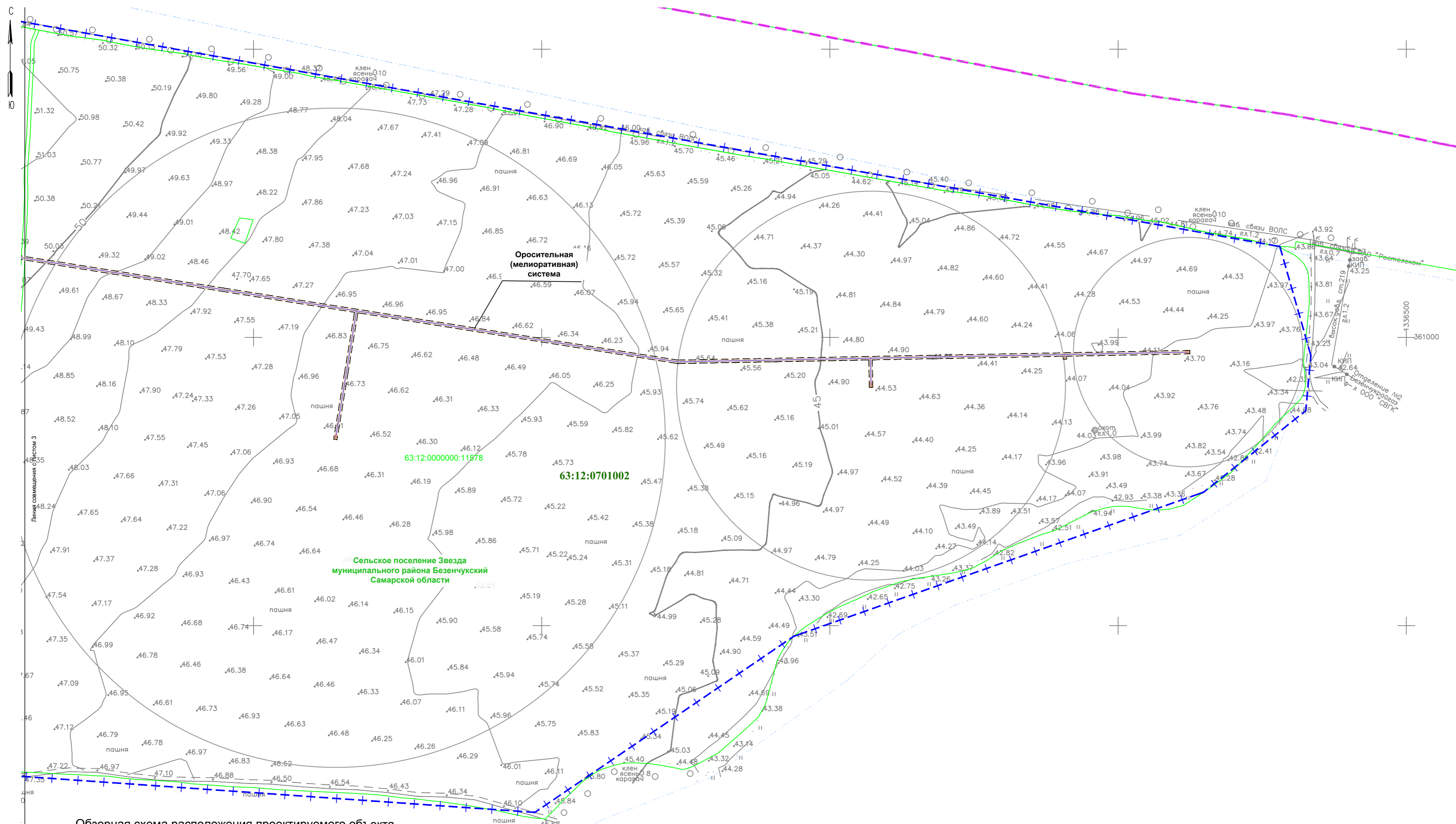
- Границы особо охраняемых природных территорий - отсутствуют.
- Лесничества, лесопарки, участки лесничества, лесные кварталы, лесотаксационные выделы или части лесотаксационных выделов - отсутствуют.
- Границы территорий объектов культурного наследия - отсутствуют.

ДПТ-ПМТ					
«Оросительная (мелиоративная) система индивидуального пользования «Новооренбургский» на территории Безенчукского района Самарской области»					
Изм.	Кол.уч.	Лист	№ док.	Подп.	Дата
				<i>Лунин</i>	05.2021
Разработал		Калязин			
ГИП		Лунин		05.2021	
Проект межевания территории Обосновывающая часть				Стадия	Лист
Чертеж по обоснованию проекта межевания территории М 1:5000				ПМТ	3
				Листов	5
ООО "ГЕОКАДСЕРВИС" г. Самара				2021 г.	

Инв.Н подл. Подпись и дата. Взамен инв.Н

Согласовано

**ПРОЕКТ МЕЖЕВАНИЯ ТЕРРИТОРИИ ДЛЯ ЛИНЕЙНОГО ОБЪЕКТА:
«Оросительная (мелиоративная) система индивидуального пользования «Новооренбургский» на территории Безенчукского района Самарской области»
Чертеж по обоснованию проекта межевания территории.**



Обзорная схема расположения проектируемого объекта

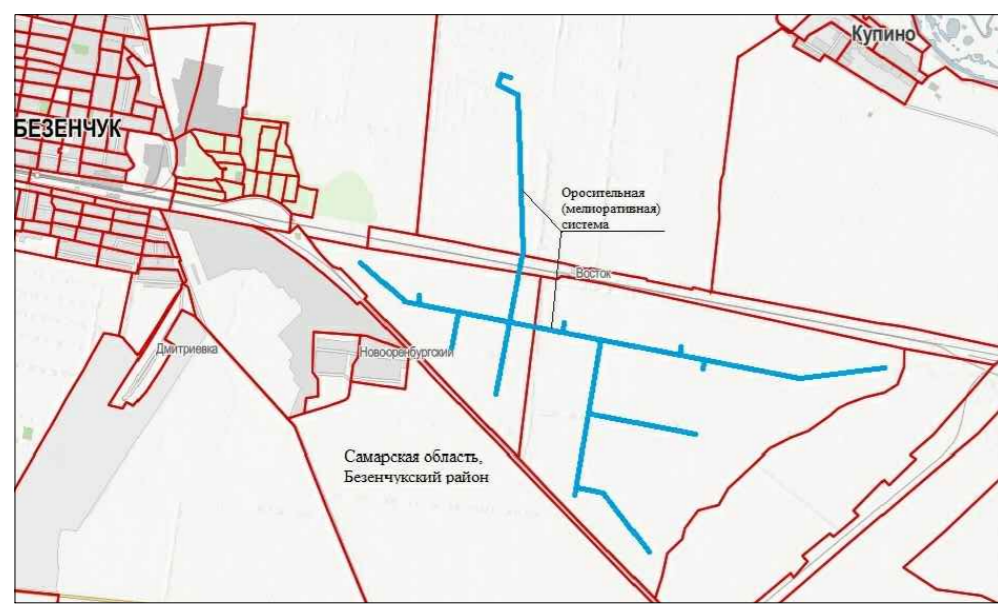
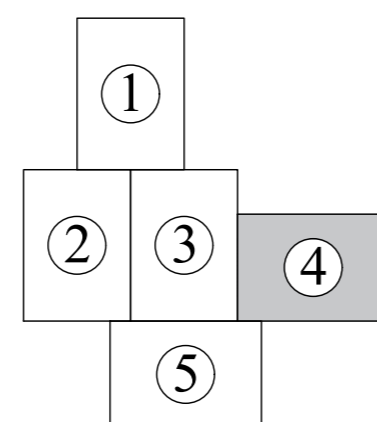


Схема расположения листов



УСЛОВНЫЕ ОБОЗНАЧЕНИЯ

- Границы территории, в отношении которой осуществляется подготовка проекта планировки и межевания территории
- Границы существующих элементов планировочной структуры (квартал)
- 63:12:1101002 Номер кадастрового квартала
- 63:12:0000000:10743 Земельные участки учтенные в ЕГРН
- ЗОНЫ С ОСОБЫМИ УСЛОВИЯМИ ИСПОЛЬЗОВАНИЯ ТЕРРИТОРИИ ПОДЛЕЖАЩИЕ УСТАНОВЛЕНИЮ В СВЯЗИ С РАЗМЕЩЕНИЕМ ОБЪЕКТА**
- Устанавливаемая зона с особыми условиями использования территории оросительной (мелиоративной) системы

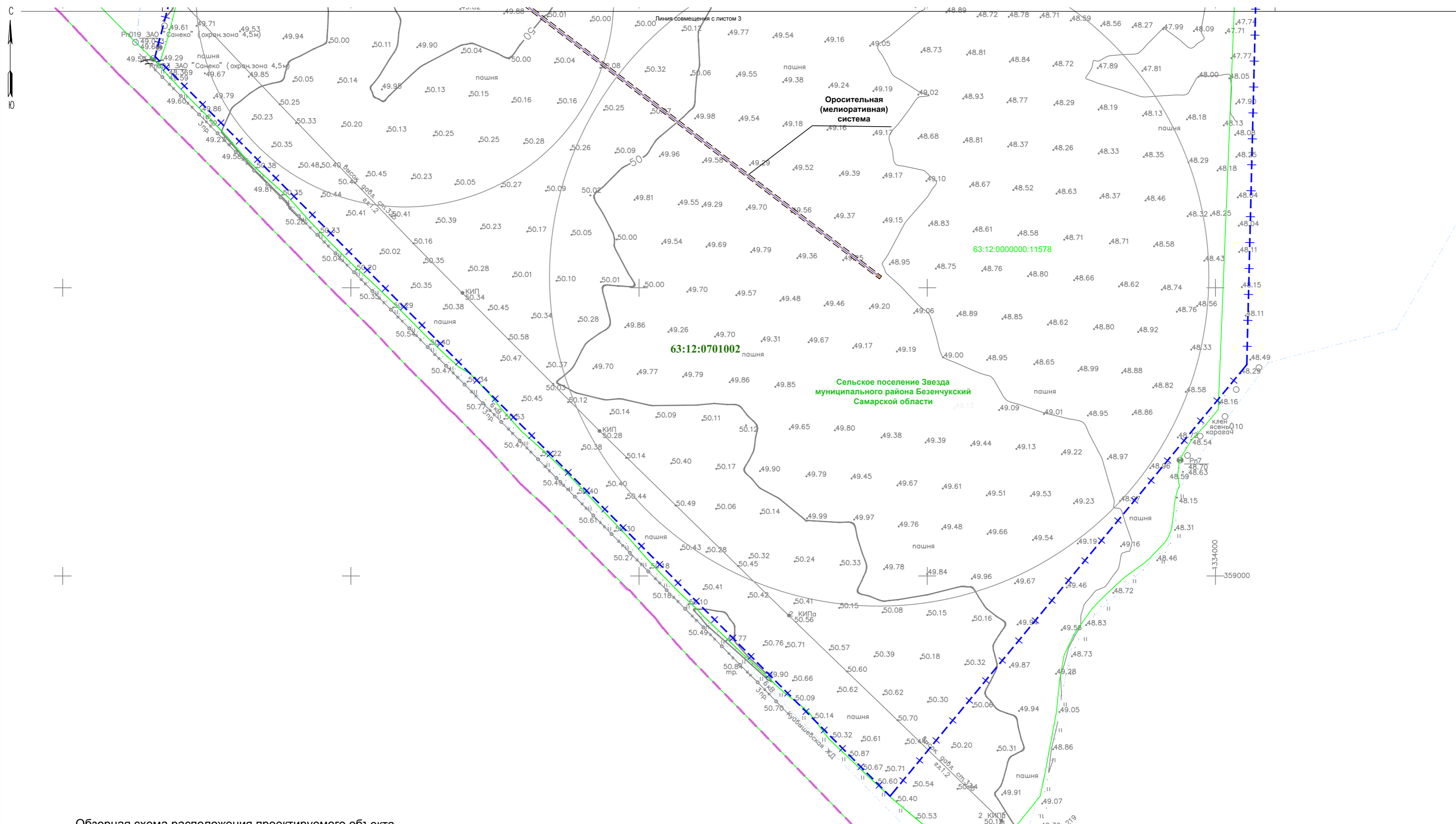
Примечания:

1. Границы особо охраняемых природных территорий - отсутствуют.
2. Лесничества, лесопарки, участковые лесничества, лесные кварталы, лесотаксационные выделы или части лесотаксационных выделов - отсутствуют.
3. Границы территорий объектов культурного наследия - отсутствуют.

ДПТ-ПМТ					
«Оросительная (мелиоративная) система индивидуального пользования «Новооренбургский» на территории Безенчукского района Самарской области»					
Изм.	Кол.уч.	Лист	№ док	Подп.	Дата
Разработал	Калязин				05.2021
ГИП	Лунин				05.2021
Проект межевания территории Обосновывающая часть					
Чертеж по обоснованию проекта межевания территории М 1:5000					
			Стадия	Лист	Листов
			ПМТ	4	5
ООО "ГЕОКАДСЕРВИС"					
г. Самара 2021 г.					

Создано: 05.2021
Инв.№ подл. Подпись и дата Взам. инв.№

**ПРОЕКТ МЕЖЕВАНИЯ ТЕРРИТОРИИ ДЛЯ ЛИНЕЙНОГО ОБЪЕКТА:
«Оросительная (мелиоративная) система индивидуального пользования «Новооренбургский» на территории Безенчукского района Самарской области»
Чертеж по обоснованию проекта межевания территории.**



Обзорная схема расположения проектируемого объекта

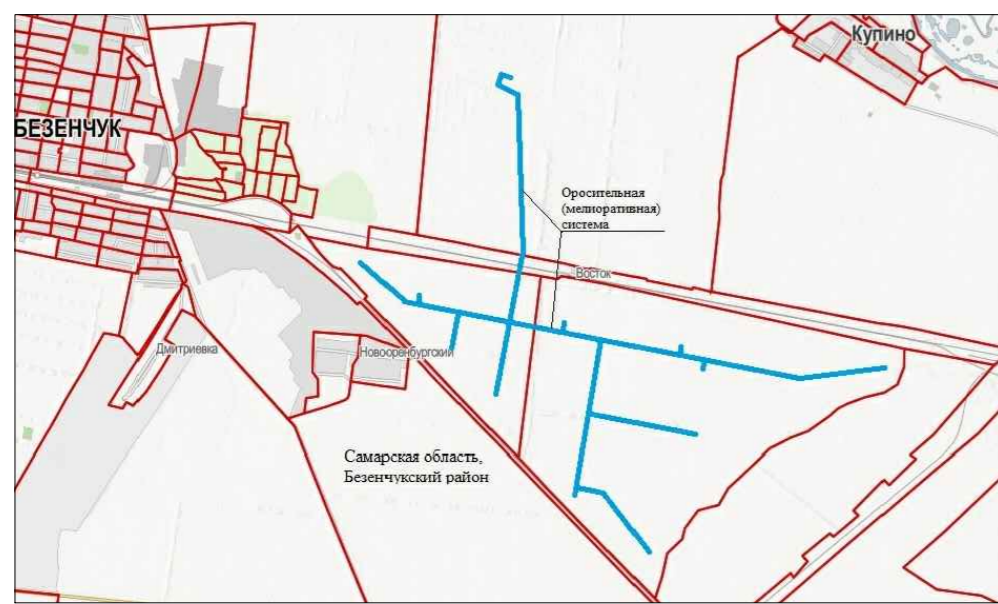
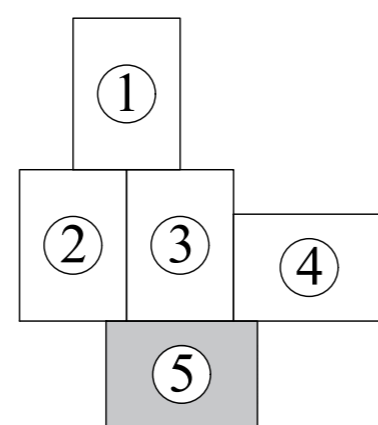


Схема расположения листов



УСЛОВНЫЕ ОБОЗНАЧЕНИЯ

- Границы территории, в отношении которой осуществляется подготовка проекта планировки и межевания территории
- Границы существующих элементов планировочной структуры (квартал)
- 63:12:1101002** Номер кадастрового квартала
- Земельные участки учтенные в ЕГРН
- ЗОНЫ С ОСОБЫМИ УСЛОВИЯМИ ИСПОЛЬЗОВАНИЯ ТЕРРИТОРИИ ПОДЛЕЖАЩИЕ УСТАНОВЛЕНИЮ В СВЯЗИ С РАЗМЕЩЕНИЕМ ОБЪЕКТА**
- Устанавливаемая зона с особыми условиями использования территории оросительной (мелиоративной) системы

Примечания:

1. Границы особо охраняемых природных территорий - отсутствуют.
2. Лесничества, лесопарки, участки лесничества, лесные кварталы, лесотаксационные выделы или части лесотаксационных выделов - отсутствуют.
3. Границы территорий объектов культурного наследия - отсутствуют.

ДПТ-ПМТ					
«Оросительная (мелиоративная) система индивидуального пользования «Новооренбургский» на территории Безенчукского района Самарской области»					
Изм.	Кол.уч	Лист	№ док	Подп.	Дата
Разработал	Калязин				05.2021
ГИП	Лунин				05.2021
Проект межевания территории					Стадия
Обосновывающая часть					Лист
					Листов
Чертеж по обоснованию проекта межевания территории					ПМТ
М 1:5000					5
					5
ООО "ГЕОКАДСЕРВИС"					
г. Самара					
					2021 г.

Создано

Инв.Н подл. Подпись и дата