



Постановление № 586

Администрации муниципального района Безенчукский Самарской области от 03.07.2020 г.

ОБ ОПРЕДЕЛЕНИИ НА ТЕРРИТОРИИ МУНИЦИПАЛЬНОГО РАЙОНА БЕЗЕНЧУКОВСКИЙ САМАРСКОЙ ОБЛАСТИ ГРАНИЦ ПРИЛЕГАЮЩИХ К НЕКОТОРЫМ ОРГАНИЗАЦИЯМ И ОБЪЕКТАМ ТЕРРИТОРИЙ, НА КОТОРЫХ НЕ ДОПУСКАЕТСЯ РОЗНИЧНАЯ ПРОДАЖА АЛКОГОЛЬНОЙ ПРОДУКЦИИ

Рассмотрев протест прокуратуры Безенчукского района Самарской области от 19.05.2020 № 07-03-376-601/2020 на постановление Администрации муниципального района Безенчукский от 26.08.2013 № 943 «Об определении границ прилегающих к организациям и объектам территорий, на которых не допускается розничная продажа алкогольной продукции на территории муниципального района Безенчукский Самарской области» и в соответствии с Федеральным законом от 22.11.1995 № 171-ФЗ «О государственном регулировании производства и оборота этилового спирта, алкогольной продукции», постановлением Правительства Российской Федерации от 27.12.2012 № 1425 «Об определении органами государственной власти субъектов Российской Федерации мест массового скопления граждан и мест нахождения источников повышенной опасности, в которых не допускается розничная продажа алкогольной продукции», а также определении органами местного самоуправления границ прилегающих к некоторым организациям и объектам территорий, на которых не допускается розничная продажа алкогольной продукции», Законом Самарской области от 31.01.2011 № 3-ГД «О мерах по ограничению потребления (распития) алкогольной продукции на территории Самарской области», руководствуясь Уставом муниципального района Безенчукский Самарской области

ПОСТАНОВЛЯЮ:

1. Определить на территории муниципального района Безенчукский Самарской области границы прилегающих к некоторым организациям и объектам территорий, на которых не допускается розничная продажа алкогольной продукции в соответствии со схемой (графическая часть) согласно приложению № 2 к настоящему постановлению.

2. Утвердить перечень организаций и объектов, расположенных на территории муниципального района Безенчукский Самарской области, на прилегающих территориях которых не допускается розничная продажа алкогольной продукции» (описательная часть) согласно приложению № 1 к настоящему постановлению;

3. Установить:

3.1. минимальное расстояние от детских, образовательных, медицинских организаций, объектов спорта, оптовых и розничных рынков, вокзалов, аэропортов и иных мест массового скопления граждан и мест нахождения источников повышенной опасности, определенных органами государственной власти Российской Федерации, объектах военного назначения до границ прилегающих территорий, на которых не допускается розничная продажа алкогольной продукции в стационарных торговых объектах:

- при наличии обособленной территории (от входа на обособленную территорию):

в городских поселениях муниципального района Безенчукский - 30 метров, в сельских поселениях муниципального района Безенчукский - 20 метров;

- при отсутствии обособленной территории (от входа для посетителей в указанные организации или объект):

в городских поселениях муниципального района Безенчукский - 35 метров, в сельских поселениях муниципального района Безенчукский - 25 метров.

3.2. минимальное расстояние от детских, образовательных, медицинских организаций, объектов спорта, оптовых и розничных рынков, вокзалов, аэропортов и иных мест массового скопления граждан и мест нахождения источников повышенной опасности, определенных органами государственной власти Российской Федерации, объектов военного назначения до границ прилегающих территорий, на которых не допускается розничная продажа алкогольной продукции при оказании услуг общественного питания:

- при наличии обособленной территории (от входа на обособленную территорию):

в городских поселениях муниципального района Безенчукский - 20 метров,

- при отсутствии обособленной территории (от входа для посетителей в

указанные организации или объект):

в городских поселениях муниципального района Безенчукский - 25 метров,

в сельских поселениях муниципального района Безенчукский - 15 метров от входа для посетителей в указанные организации или объект.

4. Определить способ расчета расстояния от организаций и (или) объектов, указанных в пункте 1 настоящего постановления, до границ прилегающих территорий:

- при наличии обособленной территории: считается минимальное расстояние в радиусе от входа на обособленную территорию названных объектов,

- при отсутствии обособленной территории: считается минимальное расстояние в радиусе от входа в здание названных объектов.

В случае, если названные объекты имеют более одного входа для посетителей, то прилегающая территория определяется от каждого входа, за исключением входов, которые не используются для входа посетителей (пожарные, запасные).

5. Признать утратившими силу:

- постановление Администрации муниципального района Безенчукский от 19.06.2014 № 808 «Об определении на территории муниципального района Безенчукский Самарской области границ прилегающих к некоторым организациям и объектам территорий, на которых не допускается розничная продажа алкогольной продукции»;

- постановление Администрации муниципального района Безенчукский от 26.08.2013 № 943 «Об определении границ, прилегающих к организациям и объектам территорий, на которых не допускается розничная продажа алкогольной продукции на территории муниципального района Безенчукский Самарской области».

6. Настоящее Постановление вступает в силу со дня его официального опубликования.

7. Опубликовать настоящее Постановление в газете «Вестник муниципального района Безенчукский» и разместить на официальном сайте Администрации муниципального района Безенчукский в сети Интернет.

В.В. Анкин, Глава района

Приложение
к постановлению Администрации муниципального
района Безенчукский Самарской области
от 03.07.2020 № 586

ПЕРЕЧЕНЬ организаций и объектов, расположенных на территории муниципального района Безенчукский Самарской области, на прилегающих территориях которых не допускается розничная продажа алкогольной продукции (ОПИСАТЕЛЬНАЯ ЧАСТЬ)

№ объектов социального назначения	Наименование учреждения, организации	Адрес местонахождения
1.	Муниципальное бюджетное учреждение муниципального района Безенчукский Самарской области «Центр социальной помощи семье и детям»	446250, Самарская область, Безенчукский район, п.г.т. Безенчук, ул. Пушкина, д. 14-6
2.	Каток п.г.т. Безенчук № 1	446250, Самарская область, Безенчукский район, п.г.т. Безенчук, ул. Специалистов, д. 10
3.	Спорткомплекс «Молодежный» (Корпус 1)	446250, Самарская область, Безенчукский район, п.г.т. Безенчук, ул. Луговцева, д. 54

4.	Государственное бюджетное учреждение здравоохранения Самарской области «Безенчукская центральная районная больница»	446250, Самарская область, Безенчукский район, п.г.т. Безенчук, ул. Мамистова, д. 52
5.	Государственное казенное учреждение Самарской области «Безенчукский комплексный центр социальной обслуживания населения «Дом детства»	446237, Самарская область, Безенчукский район, п.г.т. Безенчук, ул. Нефтяников, д. 45-а
6.	Государственное бюджетное образовательное учреждение среднего профессионального образования - техникум «Безенчукское медицинское училище»	446250, Самарская область, Безенчукский район, п.г.т. Безенчук, ул. Пушкина, д. 14-а
7.	Муниципальное бюджетное учреждение муниципального района Безенчукский Самарской области «Центр социальной помощи семье и детям»	446250, Самарская область, Безенчукский район, п.г.т. Безенчук, ул. Пушкина, д. 14-6
8.	Государственное бюджетное учреждение Самарской области «Безенчукский центр диагностики и консультирования»	446250, Самарская область, Безенчукский район, п.г.т. Безенчук, ул. Пушкина, д. 14-6
9.	Структурное подразделение, реализующее основные общеобразовательные программы дошкольного образования (детский сад Золотой петушок)	446250, Самарская область, Безенчукский район, п.г.т. Безенчук, ул. Квартальная, д. 1а
10.	Государственное бюджетное общеобразовательное учреждение Самарской области средняя общеобразовательная школа № 2 п.г.т. Безенчук муниципального района Безенчукский Самарской области	446250, Самарская область, Безенчукский район, п.г.т. Безенчук ул. Комсомольская, д. 82
11.	Структурное подразделение, реализующее дополнительные общеобразовательные программы (центр детского творчества Камертон)	446250, Самарская область, Безенчукский район, п.г.т. Безенчук, ул. Центральная, д. 5
12.	Структурное подразделение, реализующее дополнительные общеобразовательные программы (центр детского творчества Камертон - здание № 2)	446250, Самарская область, Безенчукский район, п.г.т. Безенчук, ул. Луговцева, д. 47
13.	Стадион «Труд»	446250, Самарская область, Безенчукский район, п.г.т. Безенчук, ул. Луговцева
14.	Структурное подразделение, реализующее основные общеобразовательные программы дошкольного образования (детский сад Березка)	446250, Самарская область, Безенчукский район, п.г.т. Безенчук, ул. Садовая, д. 44
15.	Структурное подразделение, реализующее дополнительные общеобразовательные программы (детско-юношеская спортивная школа)	446250, Самарская область, Безенчукский район, п.г.т. Безенчук ул. Нефтяников, д. 11
16.	Государственное бюджетное общеобразовательное учреждение Самарской области средняя общеобразовательная школа № 1 п.г.т. Безенчук муниципального района Безенчукский Самарской области	446250, Самарская область, Безенчукский район, п.г.т. Безенчук, ул. Садовая, д. 37
17.	Универсальная игровая спортивная площадка	446250, Самарская область, Безенчукский район, п.г.т. Безенчук, ул. Садовая
18.	Автовокзал	446250, Самарская область, Безенчукский район, п.г.т. Безенчук, ул. Вокзальная, д. 34А
19.	Железнодорожный вокзал	446250, Самарская область, Безенчукский район, п.г.т. Безенчук, ул. К.Маркса д. 26
20.	Специализированная детско-юношеская спортивная школа олимпийского резерва «Ринг» п.г.т. Безенчук	446250, Самарская область, Безенчукский район, п.г.т. Безенчук, ул. К.Маркса д. 41
21.	Структурное подразделение, реализующее основные общеобразовательные программы дошкольного образования (детский сад «Колосок»)	446250, Самарская область, Безенчукский район, п.г.т. Безенчук, ул. Школьная, д. 10А
22.	Государственное бюджетное общеобразовательное учреждение Самарской области средняя общеобразовательная школа № 3 п.г.т. Безенчук муниципального района Безенчукский Самарской области	446250, Самарская область, Безенчукский район, п.г.т. Безенчук, ул. Тимирязева, д. 25

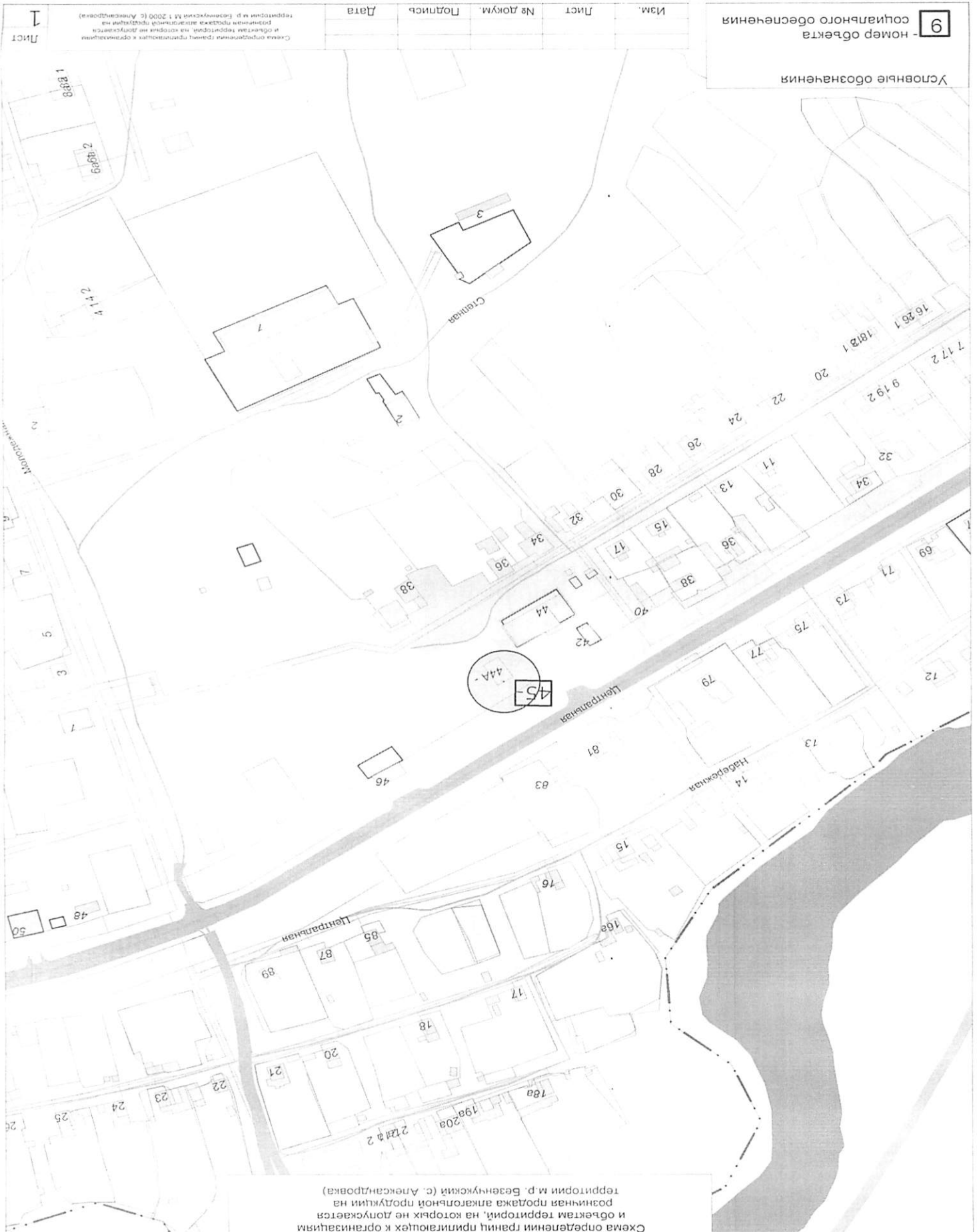
23.	Медпункт	446250, Самарская область, Безенчукский район, п.г.т. Безенчук, ул. Тимирязева, д. 19
24.	Государственное бюджетное общеобразовательное учреждение Самарской области начальная школа «Гармония» п.г.т. Безенчук муниципального района Безенчукский Самарской области	446250, Самарская область, Безенчукский район, п.г.т. Безенчук, ул. Чапаева, д. 27-а
25.	Приспособленное спортивное сооружение	446250, Самарская область, Безенчукский район, п.г.т. Безенчук, ул. Пушкина, д. 83
26.	Фельдшерско-акушерский пункт п. Сосновка	446231, Самарская область, Безенчукский район, п. Сосновка
27.	Структурное подразделение, реализующее основные общеобразовательные программы дошкольного образования (детский сад «Ручеек»)	446250, Самарская область, Безенчукский район, п.г.т. Безенчук, ул. Центральная, д. 101
28.	Государственное бюджетное общеобразовательное учреждение Самарской области средняя общеобразовательная школа № 4 п.г.т. Безенчук муниципального района Безенчукский Самарской области	446250, Самарская область, Безенчукский район, п.г.т. Безенчук, ул. Центральная, д. 89
29.	Каток п.г.т. Безенчук № 2	446250, Самарская область, Безенчукский район, п.г.т. Безенчук, ул. Советская, д. 164-а
30.	Плоскостное спортивное сооружение (мини-футбольное поле)	446250, Самарская область, Безенчукский район, п.г.т. Безенчук, ул. Советская
31.	Структурное подразделение, реализующее основные общеобразовательные программы дошкольного образования (детский сад «Тополек»)	446250, Самарская область, Безенчукский район, п.г.т. Безенчук, ул. Центральная, д. 101-А
32.	ГОУ СПО Безенчукский аграрный техникум (СПТУ 69)	446250, Самарская область, Безенчукский район, п.г.т. Безенчук, ул. Советская, д. 172 -А
33.	Структурное подразделение, реализующее основные общеобразовательные программы дошкольного образования (детский сад «Росинка»)	446250, Самарская область, Безенчукский район, п.г.т. Безенчук, ул. Советская, д. 101
34.	Государственное бюджетное общеобразовательное учреждение для детей, нуждающихся в психолого-педагогической и медико-социальной помощи, Безенчукский центр психолого-медико-социального сопровождения	446250, Самарская область, Безенчукский район, п.г.т. Безенчук, улица Чапаева, д. 2
35.	Государственное бюджетное образовательное учреждение среднего профессионального образования «Безенчукский аграрный техникум»	446250, Самарская область, Безенчукский район, п.г.т. Безенчук, ул. Тимирязева, д. 94
36.	Государственное бюджетное образовательное учреждение среднего профессионального образования «Безенчукский аграрный техникум». Общежитие	446250, Самарская область, Безенчукский район, п.г.т. Безенчук, ул. Тимирязева, д. 96
37.	ГОУ СПО Безенчукский аграрный техникум Спортзал-стадион	446250, Самарская область, Безенчукский район, ул. К.Маркса, 55
38.	Самарская школа управления агропромышленным комплексом	Самарская область, Безенчукский район, п.г.т. Безенчук, ул. Тимирязева, д. 45
39.	Каток п.г.т. Безенчук № 3	446250, Самарская область, Безенчукский район, п.г.т. Безенчук, военный городок, ул. Быковского
40.	Плоскостное спортивное сооружение (футбольное поле)	446250, Самарская область, Безенчукский район, п.г.т. Безенчук, военный городок

41.	Офис врача общей практики с. Екатериновка	с. Екатериновка, 446232, Самарская область, Безенчукский район, с. Екатериновка, ул. Фрунзе, д. 40-А
42.	Государственное бюджетное общеобразовательное учреждение Самарской области средняя общеобразовательная школа с. Екатериновка муниципального района Безенчукский Самарской области	446232, Самарская область, Безенчукский район, с. Екатериновка, ул. Фрунзе, д. 42
43.	Структурное подразделение реализующее основные образовательные программы дошкольного образования (детский сад «Василек»)	446232, Самарская область, Безенчукский район, с. Екатериновка, ул. Советская, д. 8
44.	Фельдшерско-акушерский пункт с. Владимировка	446233, Самарская область, Безенчукский район, с. Владимировка, ул. Полевая, д. 36-1
45.	Фельдшерско-акушерский пункт с. Александровка	446221 Самарская область, Безенчукский район, с. Александровка, ул. Центральная, д. 44-а
46.	Государственное бюджетное общеобразовательное учреждение Самарской области основная общеобразовательная школа с. Васильевка муниципального района Безенчукский Самарской области	446235, Самарская область, Безенчукский район, с. Васильевка, ул. Школьная, д. 41
47.	Структурное подразделение, реализующее основные образовательные программы дошкольного образования (детский сад «Незабудка»)	446235, Самарская область, Безенчукский район, с. Васильевка, ул. Набережная, д. 80
48.	Фельдшерско-акушерский пункт с. Васильевка	446235, Самарская область, Безенчукский район, с. Васильевка, ул. Центральная, д. 46А
49.	Фельдшерско-акушерский пункт с. Кануевка	446232, Самарская область, Безенчукский район, с. Кануевка, ул. Центральная, д. 67-А
50.	Фельдшерско-акушерский пункт с. Никольское	446239, Самарская область, Безенчукский район, с. Никольское, ул. Комсомольская, д. 27-1
51.	Никольский филиал государственного бюджетного общеобразовательного учреждения Самарской области средней общеобразовательной школы с. Екатериновка муниципального района Безенчукский Самарской области	446239, Самарская область, Безенчукский район, с. Никольское, ул. Комсомольская, д. 32
52.	Государственное бюджетное общеобразовательное учреждение Самарской области основная общеобразовательная школа с. Купино муниципального района Безенчукский Самарской области	446247, Самарская область, Безенчукский район, с. Купино, ул. Купинская, д. 6
53.	Структурное подразделение, реализующее основные образовательные программы дошкольного образования (детский сад «Теремок»)	446247, Самарская область, Безенчукский район, с. Купино, ул. Центральная, д. 4
54.	Фельдшерско-акушерский пункт с. Купино	446247, Самарская область, Безенчукский район, с. Купино, ул. Овражная, д. 3
55.	Универсальная игровая спортивная площадка	446247, Самарская область, Безенчукский район, с. Купино, ул. Купинская, д. 6
56.	Государственное бюджетное общеобразовательное учреждение Самарской области средняя общеобразовательная школа ж.-д. ст. Звезда муниципального района Безенчукский Самарской области	446245, Самарская область, Безенчукский район, ст. Звезда, ул. Кооперативная, д. 2

57.	Спортивный зал ст. Звезда	446245, Самарская область, Безенчукский район, ст. Звезда, ул. Кооперативная, д. 7
58.	Игровая спортивная площадка ст. Звезда	446245, Самарская область, Безенчукский район, ст. Звезда, ул. Кооперативная
59.	Структурное подразделение реализующее основные общеобразовательные программы дошкольного образования (детский сад «Рябинушка»)	446245, Самарская область, Безенчукский район, ст. Звезда, ул. Пионерская, д. 22
60.	Структурное подразделение реализующее основные общеобразовательные программы дошкольного образования (детский сад «Рябинушка» - корпус №2)	446245, Самарская область, Безенчукский район, ст. Звезда, ул. Железнодорожная, д. 8-а
61.	Офис врача общей практики ст. Звезда	446245, Самарская область, Безенчукский район, ст. Звезда, ул. Центральная, д. 1
62.	Плоскостное спортивное сооружение (футбольное поле)	446245, Самарская область, Безенчукский район, ст. Звезда, пер. Спортивный, д. 11
63.	Фельдшерско-акушерский пункт с. Покровка	446244, Самарская область, Безенчукский район, с. Покровка, ул. Центральная, д. 1
64.	Государственное казенное учреждение Самарской области «Социально-реабилитационный центр для несовершеннолетних «Земляничная поляна»	446237, Самарская область, Безенчукский район, п. г. т. Осинки, ул. Стенная, д. 1-а
65.	Офис врача общей практики п. г. т. Осинки	446237, Самарская область, Безенчукский район, п. г. т. Осинки ул. Тельмана, д. 20
66.	Государственное бюджетное общеобразовательное учреждение Самарской области средняя общеобразовательная школа п. г. т. Осинки муниципального района Безенчукский Самарской области	446237, Самарская область, Безенчукский район, п. г. т. Осинки, ул. Льва Толстого, д. 20А
67.	Структурное подразделение реализующее основные общеобразовательные программы дошкольного образования (детский сад Светлячок)	446237, Самарская область, Безенчукский район, п. г. т. Осинки, ул. Куйбышева, д. 7А
68.	Плоскостное спортивное сооружение (футбольное поле)	446237, Самарская область, Безенчукский район, п. г. т. Осинки
69.	Фельдшерско-акушерский пункт п. Привольный	446236, Самарская область, Безенчукский район, п. Привольный, ул. Центральная, д. 1
70.	Привольновский филиал государственного бюджетного общеобразовательного учреждения Самарской области средней общеобразовательной школы п. г. т. Осинки муниципального района Безенчукский Самарской области, реализующий программы дошкольного образования (детский сад «Бабочка»)	446236, Самарская область, Безенчукский район, п. Привольный, ул. Центральная, д. 7
71.	Фельдшерско-акушерский пункт с. Преображенка	446237, Самарская область, Безенчукский район, с. Преображенка, ул. Тополиная, д. 15
72.	Преображенский филиал государственного бюджетного общеобразовательного учреждения Самарской области средней общеобразовательной школы п. г. т. Осинки муниципального района Безенчукский Самарской области, реализующие программы начального общего образования	446237, Самарская область, Безенчукский район, с. Преображенка, ул. Тополиная, д. 15
73.	Структурное подразделение реализующее основные общеобразовательные программы дошкольного образования (детский сад «Весна»)	446223, Самарская область, Безенчукский район, с. Натальино, ул. Мамистова, д. 10

74.	Государственное бюджетное общеобразовательное учреждение Самарской области средняя общеобразовательная школа с. Натальино муниципального района Безенчукский Самарской области	446223. Самарская область, Безенчукский район, с. Натальино, ул. Школьная, д. 15
75.	Плоскостное спортивное сооружение (футбольное поле)	446223. Самарская область, Безенчукский район, с. Натальино
76.	Государственное бюджетное общеобразовательное учреждение Самарской области средняя общеобразовательная школа с. Ольгино муниципального района Безенчукский Самарской области	446224. Самарская область, Безенчукский район, с. Ольгино, ул. Школьная, д. 1
77.	Структурное подразделение реализующее основные общеобразовательные программы дошкольного образования (детский сад «Журавленю»)»	446224. Самарская область, Безенчукский район, с. Ольгино, ул. Мира, д. 3
78.	Фельдшерско-акушерский пункт с. Ольгино	446224. Самарская область, Безенчукский район, с. Ольгино, ул. Специалистов, д. 11
79.	Фельдшерско-акушерский пункт с. Потуловка	Самарская область, Безенчукский район, с. Потуловка, ул. Центральная, д. 22
80.	Государственное бюджетное общеобразовательное учреждение Самарской области основная общеобразовательная школа с. Песочное муниципального района Безенчукский Самарской области	446246. Самарская область, Безенчукский район, с. Песочное, ул. Центральная, д. 50
81.	Фельдшерско-акушерский пункт с. Песочное	446246. Самарская область, Безенчукский район, с. Песочное, ул. Советская, д. 12
82.	Фельдшерско-акушерский пункт с. Новомихайловка	Самарская область, Безенчукский район, с. Новомихайловка, ул. Фасадная, д. 3, кв. 4
83.	Офис врача общей практики с. Переволоки	446225. Самарская область, Безенчукский район, с. Переволоки, ул. Центральная, д. 33-а.
84.	Фельдшерско-акушерский пункт п. Заволжский	446235. Самарская область, Безенчукский район, п. Заволжский, ул. Центральная, д. 2-а
85.	Фельдшерско-акушерский пункт п. Дружба	446250. Самарская область, Безенчукский район, п. Дружба, ул. Нефтяников, д. 6
86.	Государственное бюджетное общеобразовательное учреждение Самарской области средняя общеобразовательная школа с. Переволоки муниципального района	446225. Самарская область, Безенчукский район, с. Переволоки, ул. Школьная, д. 2
87.	Фельдшерско-акушерский пункт с. Красноселки	446226. Самарская область, Безенчукский район, с. Красноселки, ул. Молодежная, д. 21
88.	Структурное подразделение, реализующее основные общеобразовательные программы дошкольного образования (детский сад «Звонкие голоса»)	446225. Самарская область, Безенчукский район, с. Переволоки, ул. Светлая, д. 2
89.	Государственное бюджетное общеобразовательное учреждение Самарской области средняя общеобразовательная школа пос. Прибой муниципального района Безенчукский Самарской области	446242. Самарская область, Безенчукский район, п. Прибой, ул. Школьная, д. 19
90.	Офис врача общей практики п. Прибой	446242. Самарская область, Безенчукский район, п. Прибой, ул. Центральная, д. 9
91.	Структурное подразделение реализующее основные общеобразовательные программы дошкольного образования (детский сад «Зоренька»)	446242. Самарская область, Безенчукский район, п. Прибой, ул. Административная, д. 8

92.	Плоскостное спортивное сооружение (футбольное поле)	446242. Самарская область, Безенчукский район, п. Прибой
93.	Фельдшерско-акушерский пункт с. Тронское	446241. Самарская область, Безенчукский район, с. Тронское, ул. Вокзальная, д. 1
94.	Государственное бюджетное общеобразовательное учреждение Самарской области средняя общеобразовательная школа с. Преполовенка муниципального района Безенчукский Самарской области	446222. Самарская область, Безенчукский район, с. Преполовенка, ул. Школьная, д. 19
95.	Структурное подразделение, реализующее основные общеобразовательные программы дошкольного образования (детский сад «Рябинушка»)	446222. Самарская область, Безенчукский район, с. Преполовенка, ул. Садовая, д. 21
96.	Фельдшерско-акушерский пункт с. Преполовенка	446222. Самарская область, Безенчукский район, с. Преполовенка, ул. Садовая, д. 16-а
97.	Фельдшерско-акушерский пункт ст. Мыльная	446220. Самарская область, Безенчукский район, ст. Мыльная, ул. Вокзальная, д. 2-а
98.	Макарьевский филиал государственного бюджетного общеобразовательного учреждения Самарской области средней общеобразовательной школы с. Ольгино муниципального района Безенчукский Самарской области	446227. Самарская область, Безенчукский район, с. Макарьевка, ул. Мира, д. 12
99.	Фельдшерско-акушерский пункт с. Макарьевка	446227. Самарская область, Безенчукский район, с. Макарьевка, ул. Мира, д. 26-1
100.	Фельдшерско-акушерский пункт п. Иоганесфельд	446227. Самарская область, Безенчукский район, п. Иоганесфельд, ул. Гааг, д. 9
101.	Офис врача общей (семейной) практики с. Натальино	446223. Самарская область, Безенчукский район, с. Натальино, ул. Центральная, д. 30
102.	Офис общей врачебной практики ООО «Берегиня»	446250. Самарская область, Безенчукский район, п.г.т. Безенчук, ул. Советская, д. 101
103.	Офис стоматологической практики ООО «Многопрофильный стоматологический центр Д.К.»	446250. Самарская область, Безенчукский район, п.г.т. Безенчук, ул. Луговой, д. 15
104.	Офис стоматологической практики ООО «Стоматология АВМ»	446250. Самарская область, Безенчукский район, п.г.т. Безенчук, ул. Рабочая, д. 58А
105.	Офис стоматологической практики ООО «Стоматологическая поликлиника «ДЕНТО-СМАЙЛ»	446250. Самарская область, Безенчукский район, п.г.т. Безенчук, ул. Центральная, д. 110
106.	МБУ ДО «Многофункциональный культурно-досуговый центр «Детская школа искусств» муниципального района Безенчукский Самарской области	446250. Самарская область, п. Безенчук, ул. Специалистов, д. 10
107.	МБУ «Центр социальных проектов и молодежных инициатив» муниципального района Безенчукский Самарской области	446250. Самарская область, п. Безенчук, ул. Луговой, д. 51
108.	Спорткомплексе «Молодежный» (корпус № 2, бассейны)	446250. Самарская область, Безенчукский район, п.г.т. Безенчук, ул. Луговой, д. 54А
109.	Универсальная спортивная площадка с. Прибой	446242. Самарская область, Безенчукский район, п. Прибой, ул. Центральная, 5
110.	Универсальная спортивная площадка ст. Звезда	446245. Самарская область, Безенчукский район, ст. Звезда, ул. Победы, 9а
111.	Универсальная спортивная площадка с. Васильевка	446235. Самарская область, Безенчукский район, с. Васильевка, ул. Набережная



Условные обозначения

9 - номер объекта социального обеспечения

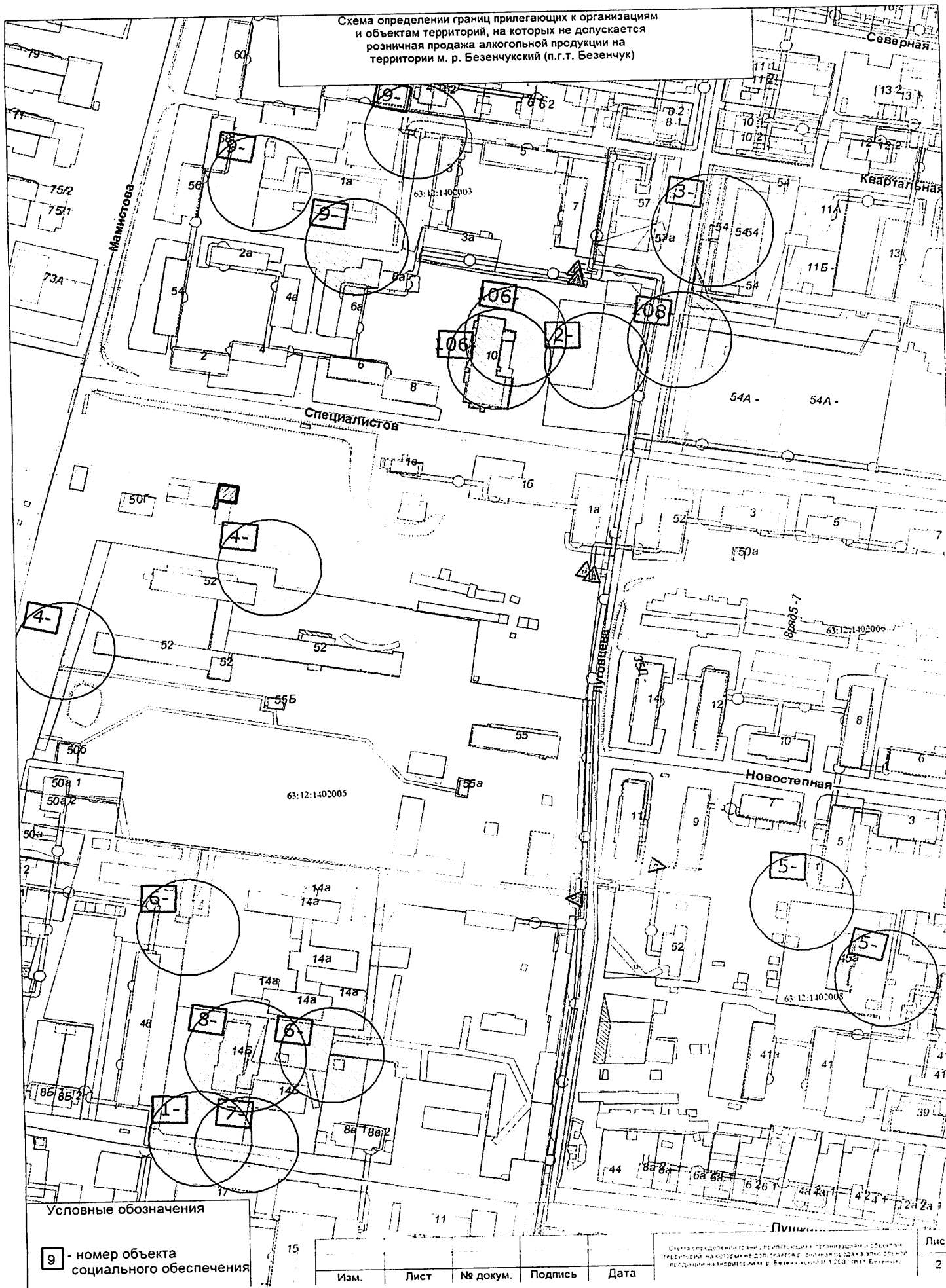
Схема определения границ прилегающих к организациям и объектам территории, на которых не допускается розничная продажа алкогольной продукции на территории м. р. Безенчукский (с. Александровка)

Изм. _____ Лист _____ № докум. _____ Подпись _____ Дата _____

Лист 1

Схема определения границ прилегающих к организациям и объектам территории, на которых не допускается розничная продажа алкогольной продукции на территории м. р. Безенчукский (с. Александровка)

Схема определения границ прилегающих к организациям и объектам территорий, на которых не допускается розничная продажа алкогольной продукции на территории м. р. Безенчукский (п.г.т. Безенчук)



Условные обозначения

9 - номер объекта социального обеспечения

Изм.	Лист	№ докум.	Подпись	Дата

Схема определения границ прилегающих к организациям и объектам территорий, на которых не допускается розничная продажа алкогольной продукции на территории м. р. Безенчукский (п.г.т. Безенчук)

Схема определения границ прилегающих к организациям и объектам территорий, на которых не допускается розничная продажа алкогольной продукции на территории м. р. Безенчукский (п.г.т. Безенчук)



Условные обозначения

9 номер объекта социального обеспечения

Изм.	Лист	№ докум.	Подпись	Дата

Схема определения границ прилегающих к организациям и объектам территорий, на которых не допускается розничная продажа алкогольной продукции на территории м. р. Безенчукский п.г.т. Безенчук

Лист 3

Схема определения границ прилегающих к организациям и объектам территорий, на которых не допускаются розничная продажа алкогольной продукции на территории м.р. Безенчукский (п.г.т. Безенчук)



Условные обозначения

9 - номер объекта социального обеспечения

Изм.	Лист	№ докум.	Подпись	Дата

Схема определения границ прилегающих к организациям и объектам территорий, на которых не допускаются розничная продажа алкогольной продукции на территории м.р. Безенчукский М 1 2000 (п.г.т. Безенчук)

Лист 4

Схема определения границ прилегающих к организациям и объектам территорий, на которых не допускается розничная продажа алкогольной продукции на территории м. р. Безенчукский (п.г.т. Безенчук)



Условные обозначения

9 - номер объекта социального обеспечения

Изм.	Лист	№ докум.	Подпись	Дата

Схема определения границ прилегающих к организациям и объектам территорий, на которых не допускается розничная продажа алкогольной продукции на территории м. р. Безенчукский М 1:2000 (п.г.т. Безенчук)

Лист 5

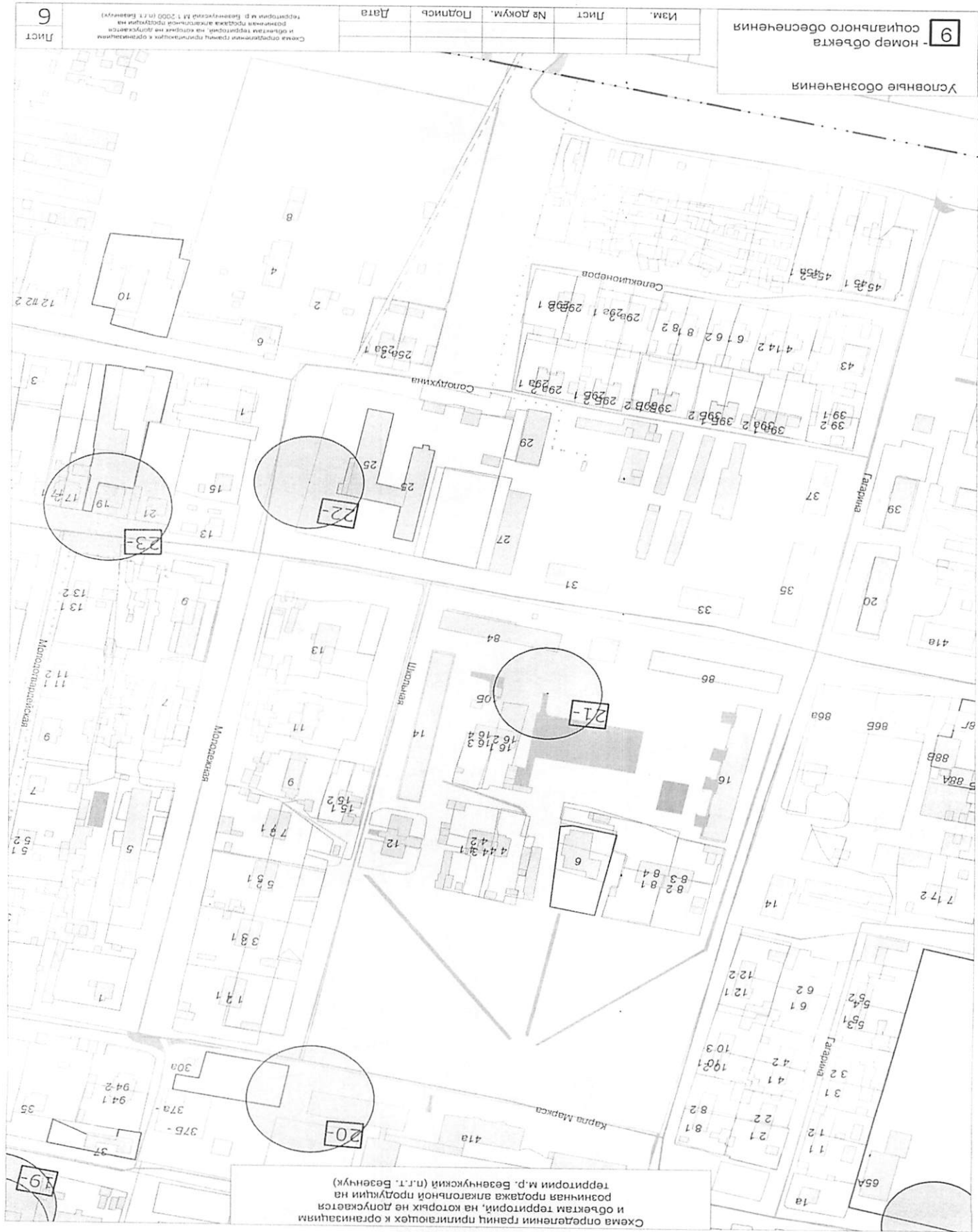


Схема определения границ приращовок к организациям и объектам территории, на которых не допустима розничная продажа алкогольной продукции на территории м.п. Безенчукский (п.г.т. Безенчук)

9 - номер объекта социального обеспечения

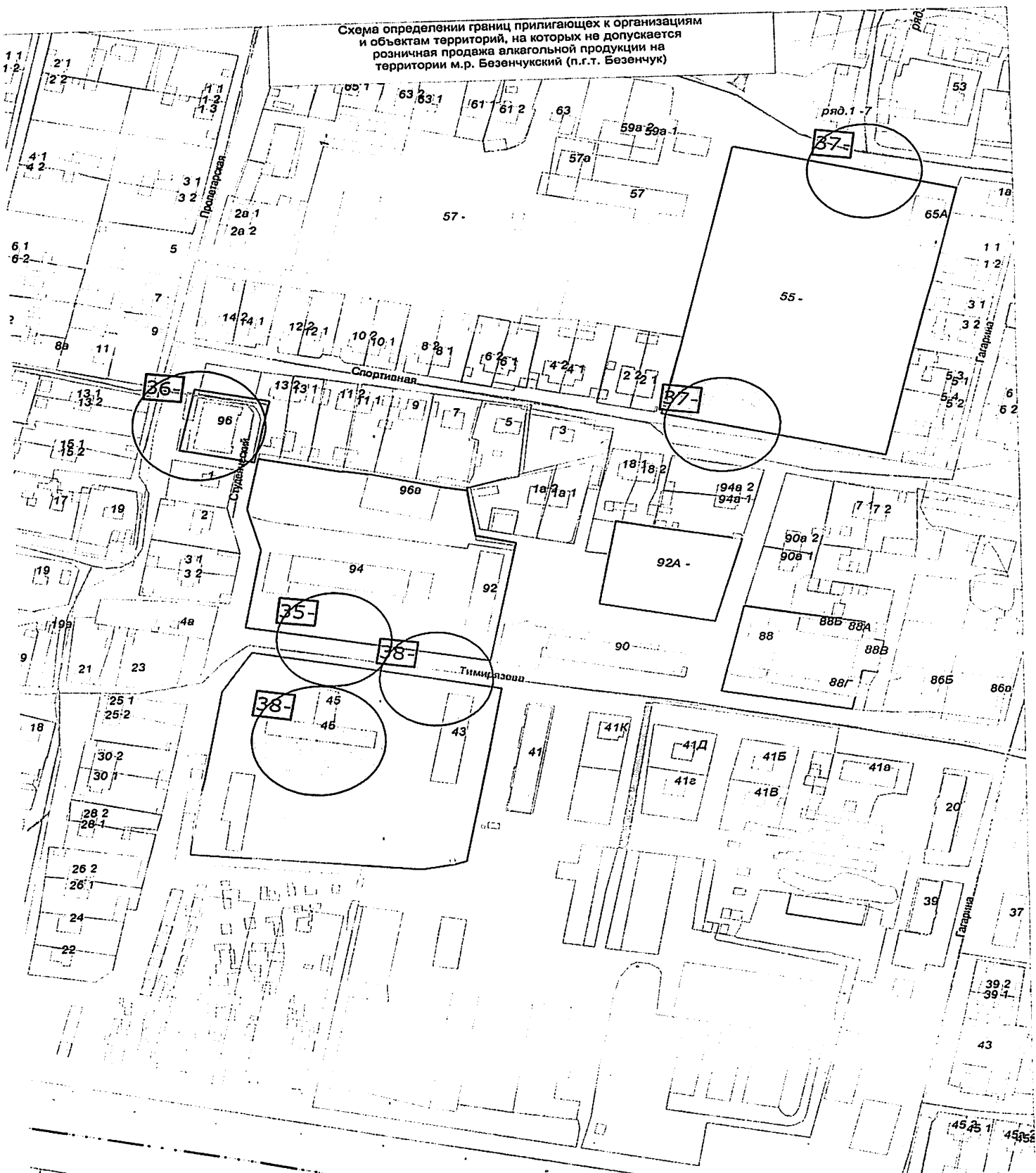
Условные обозначения

Изм.	Лист	№ док.м.	Подпись	Дата

Схема определения границ приращовок к организациям и объектам территории, на которых не допустима розничная продажа алкогольной продукции на территории м.п. Безенчукский (п.г.т. Безенчук)

6 Лист

Схема определения границ прилегающих к организациям и объектам территорий, на которых не допускается розничная продажа алкогольной продукции на территории м.р. Безенчукский (п.г.т. Безенчук)



Условные обозначения

9 - номер объекта социального обеспечения

Изм.	Лист	№ докум.	Подпись	Дата

Схема определения границ прилегающих к организациям и объектам территорий, на которых не допускается розничная продажа алкогольной продукции на территории м.р. Безенчукский М 1:2000 (п.г.т. Безенчук)




Схема определения границ прилегающих к организациям и объектам территории, на которых не допускается розничная продажа алкогольной продукции на территории м.р. Безенчукский (п.г.т. Безенчуг)

Условные обозначения

9
номер объекта
социального обеспечения

Изм.	Лист	№ докум.	Подпись	Дата

Схема определена границ прилегающих к организациям и объектам территории, на которых не допускается розничная продажа алкогольной продукции на территории м.р. Безенчукский №1 (200) (п.г.т. Безенчуг)

8
Лист

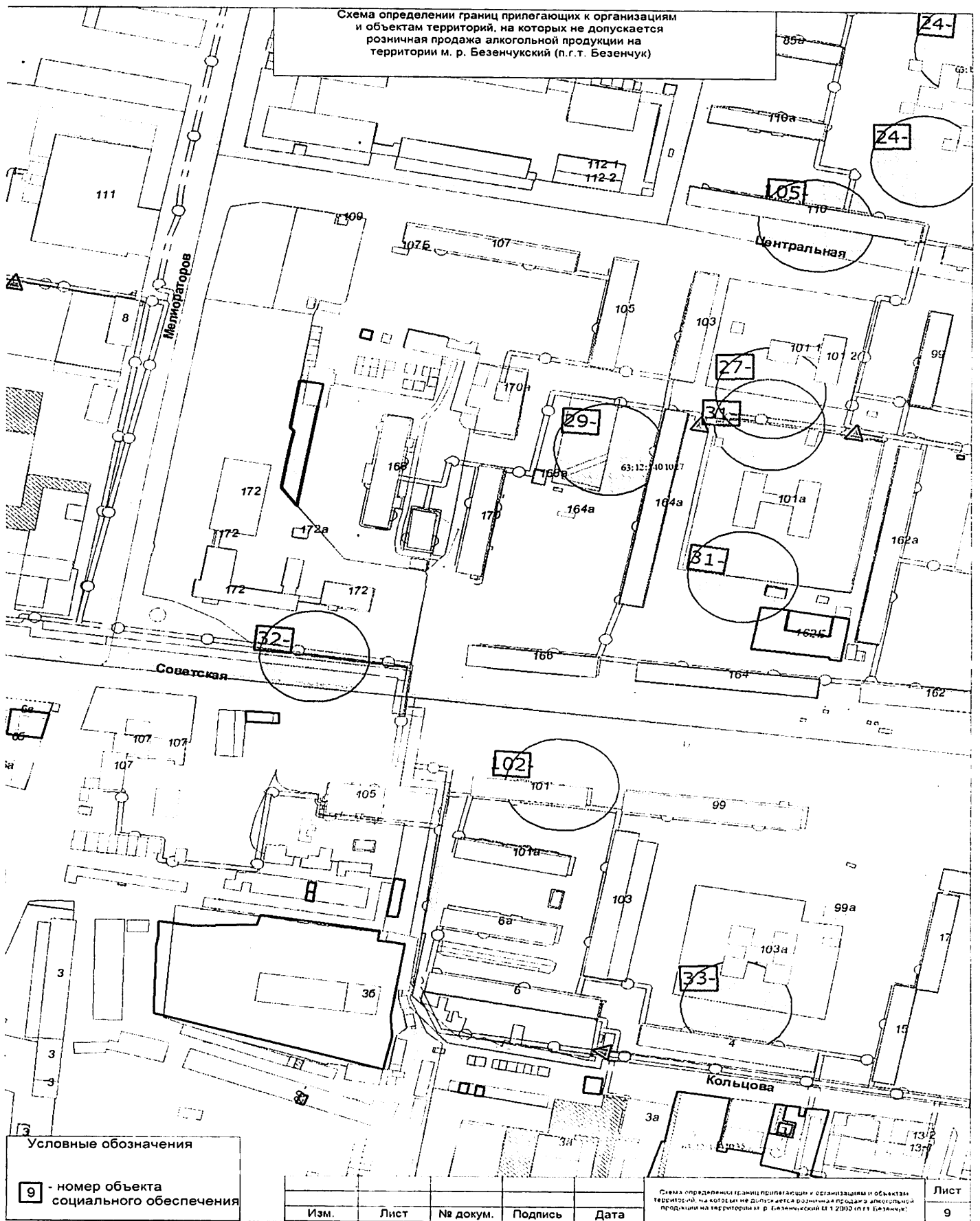


Схема определения границ прилегающих к организациям и объектам территорий, на которых не допускается розничная продажа алкогольной продукции на территории м. р. Безенчукский (п.г.т. Безенчук)



Условные обозначения

9 - номер объекта социального обеспечения

Изм.	Лист	№ докум.	Подпись	Дата

Схема определения границ прилегающих к организациям и объектам территорий, на которых не допускается розничная продажа алкогольной продукции на территории м. р. Безенчукский М 1:2000 (п.г.т. Безенчук)

Лист 10



9 - номер объекта социального обеспечения

Условные обозначения

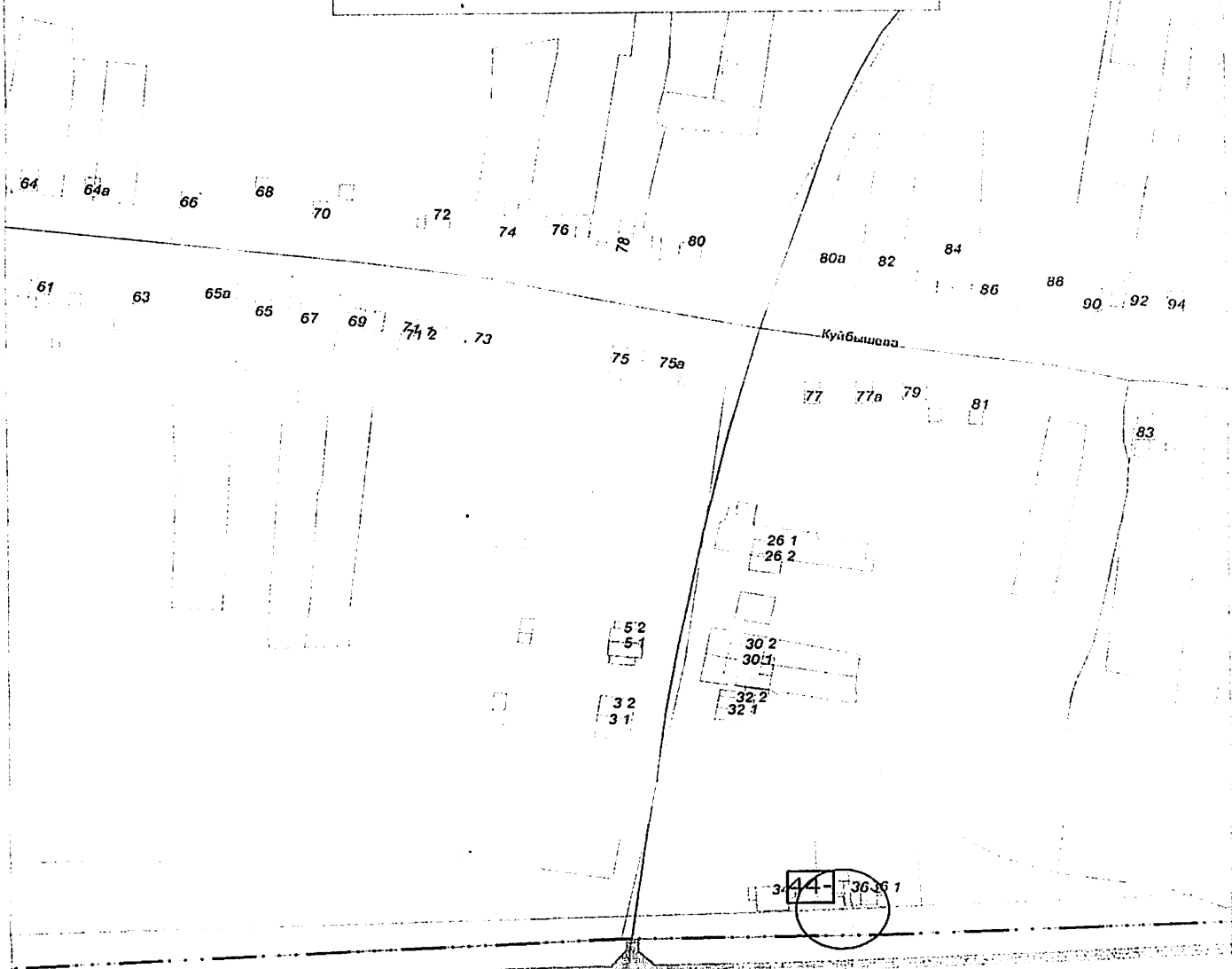
Схема определения границ прилегающих к организациям и объектам территории, на которых не допускается розничная подача алкогольной продукции на территории м.р. Безенчукский (с. Васильевка)

Схема определения границ прилегающих к организациям и объектам территории, на которых не допускается розничная подача алкогольной продукции на территории м.р. Безенчукский (с. Васильевка) в соответствии с постановлением администрации муниципального района Безенчукский от 12.05.2019 (с. Васильевка)

Изм.	Лист	№ докум.	Подпись	Дата

11
Лист

Схема определения границ прилегающих к организациям и объектам территорий, на которых не допускается розничная продажа алкогольной продукции на территории м.р. Безенчукский (с. Владимировка)



Условные обозначения

9 - номер объекта социального обеспечения

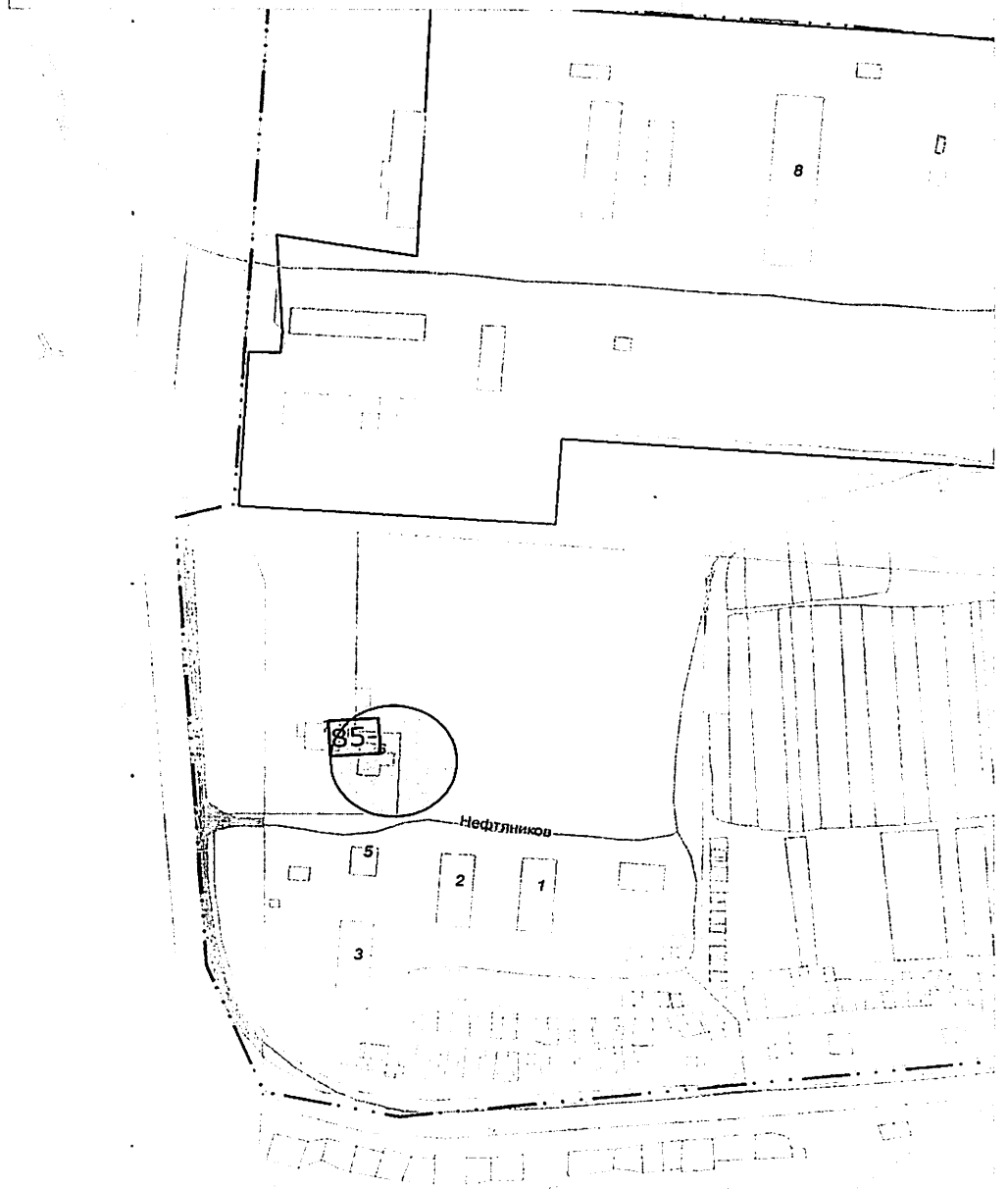
Изм.	Лист	№ докум.	Подпись	Дата

Схема определения границ прилегающих к организациям и объектам территорий, на которых не допускается розничная продажа алкогольной продукции на территории м.р. Безенчукский № 1 2000 (с. Владимировка)

Лист

12

Схема определения границ прилегающих к организациям и объектам территорий, на которых не допускается розничная продажа алкогольной продукции на территории м.р. Безенчукский (п. Дружба)



Условные обозначения

9 - номер объекта социального обеспечения

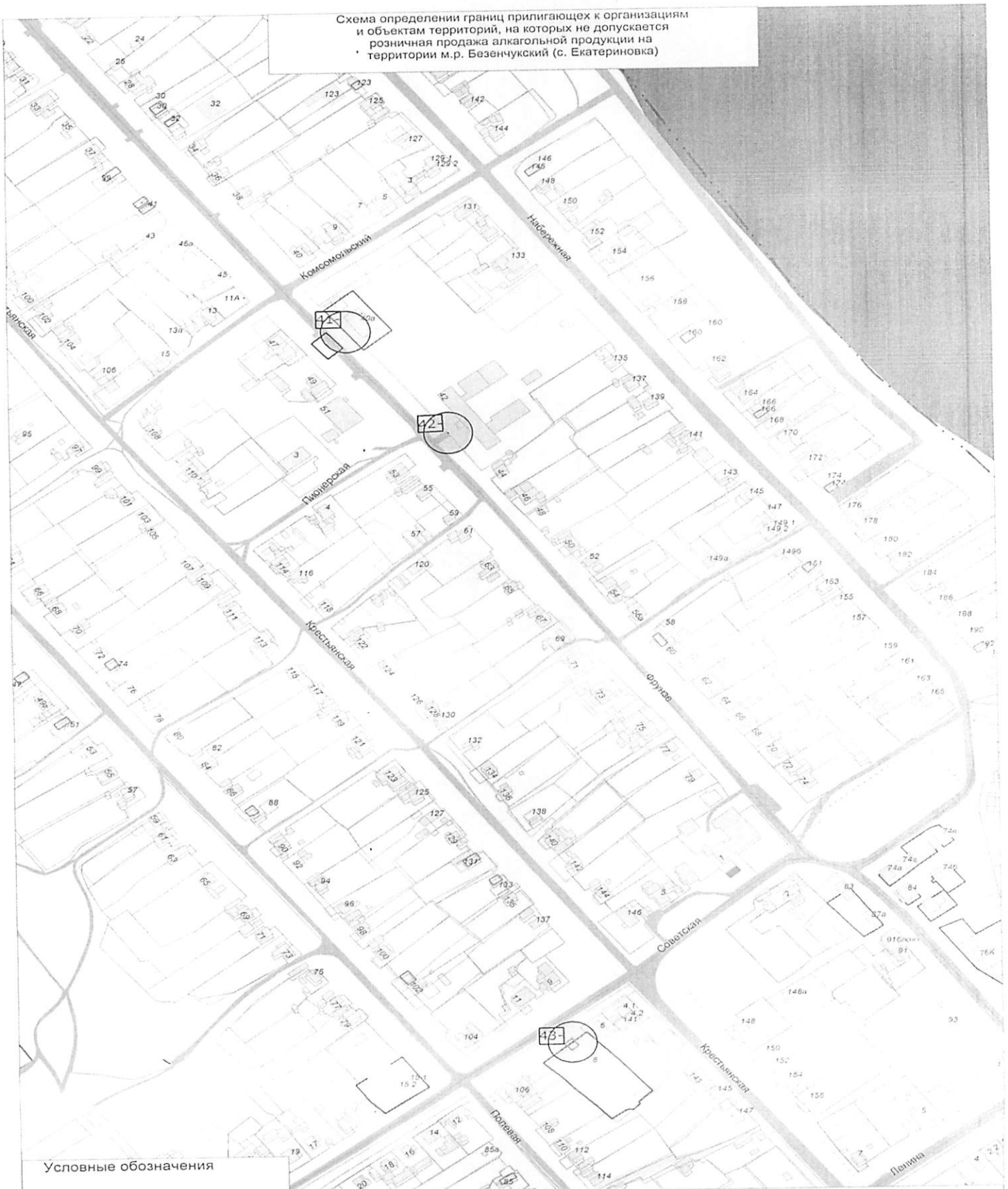
Изм.	Лист	№ докум.	Подпись	Дата

Схема определения границ прилегающих к организациям и объектам территорий, на которых не допускается розничная продажа алкогольной продукции на территории м.р. Безенчукский (п. Дружба)

Лист

13

Схема определения границ прилегающих к организациям и объектам территорий, на которых не допускается розничная продажа алкогольной продукции на территории м.р. Безенчукский (с. Екатериновка)



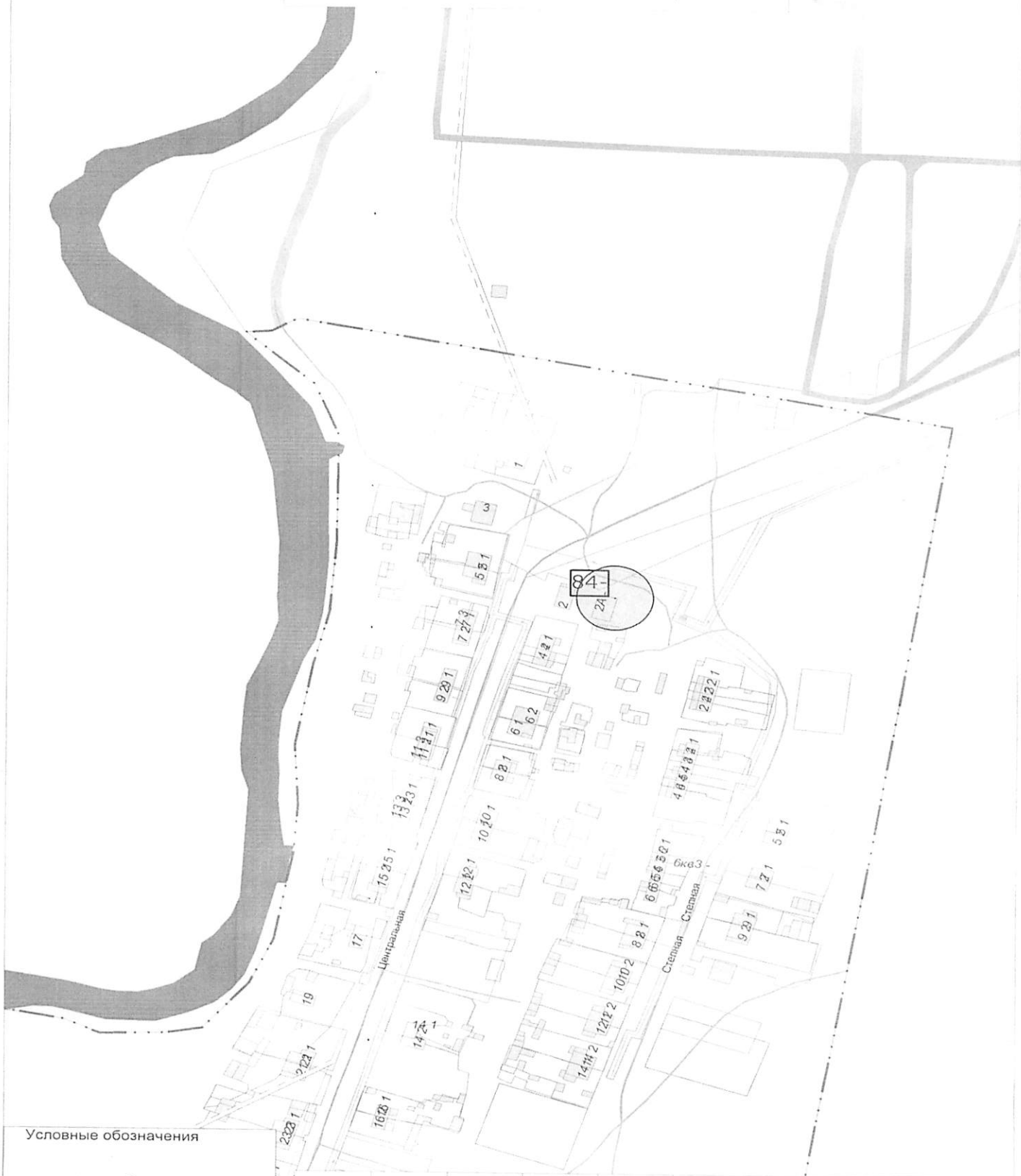
Условные обозначения

9 - номер объекта социального обеспечения

Изм.	Лист	№ докум.	Подпись	Дата

Схема определения границ прилегающих к организациям и объектам территорий, на которых не допускается розничная продажа алкогольной продукции на территории м.р. Безенчукский М.1.3000 (с. Екатериновка)

Схема определения границ прилегающих к организациям и объектам территорий, на которых не допускается розничная продажа алкогольной продукции на территории м.р. Безенчукский (п. Заволжский)



Условные обозначения

9 - номер объекта социального обеспечения

Изм.	Лист	№ докум.	Подпись	Дата

Схема определения границ прилегающих к организациям и объектам территорий, на которых не допускается розничная продажа алкогольной продукции на территории м.р. Безенчукский М.1.2000 (п. Заволжский)

Лист

15

Схема определения границ прилегающих к организациям и объектам территорий, на которых не допускается розничная продажа алкогольной продукции на территории м.р. Безенчукский (ж/ст. Звезда)



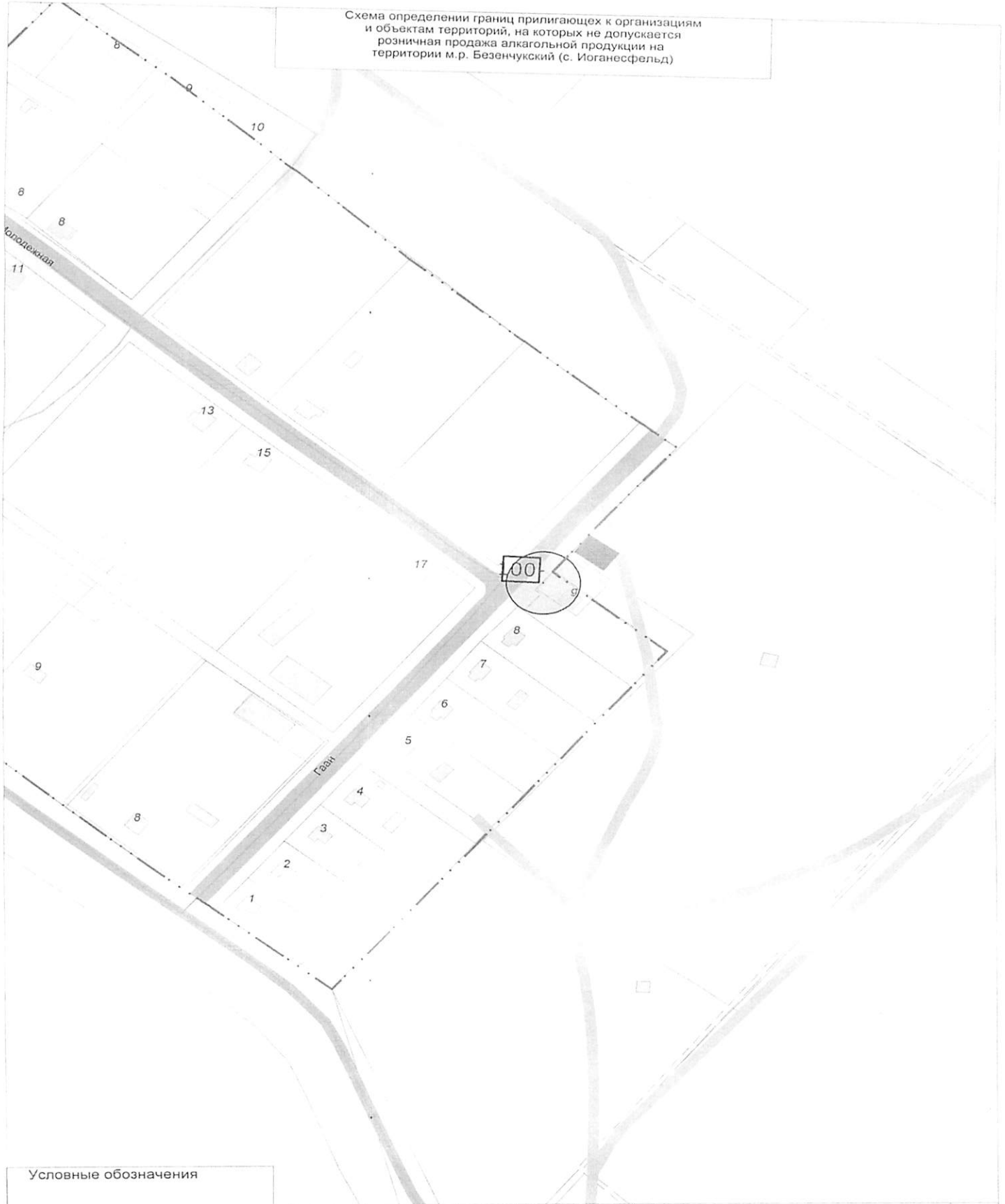
Условные обозначения

9 - номер объекта социального обеспечения

Изм.	Лист	№ докум.	Подпись	Дата

Схема определения границ прилегающих к организациям и объектам территорий, на которых не допускается розничная продажа алкогольной продукции на территории м.р. Безенчукский М 1:2000 (ж/ст. Звезда)

Схема определения границ прилегающих к организациям и объектам территорий, на которых не допускается розничная продажа алкогольной продукции на территории м.р. Безенчукский (с. Иоганнесфельд)



Условные обозначения

9 - номер объекта социального обеспечения

Изм.	Лист	№ докум.	Подпись	Дата

Схема определения границ прилегающих к организациям и объектам территорий, на которых не допускается розничная продажа алкогольной продукции на территории м.р. Безенчукский М 1:2000 (с. Иоганнесфельд)

Схема определения границ прилегающих к организациям и объектам территорий, на которых не допускается розничная продажа алкогольной продукции на территории м.р. Безенчукский (с. Кануевка)



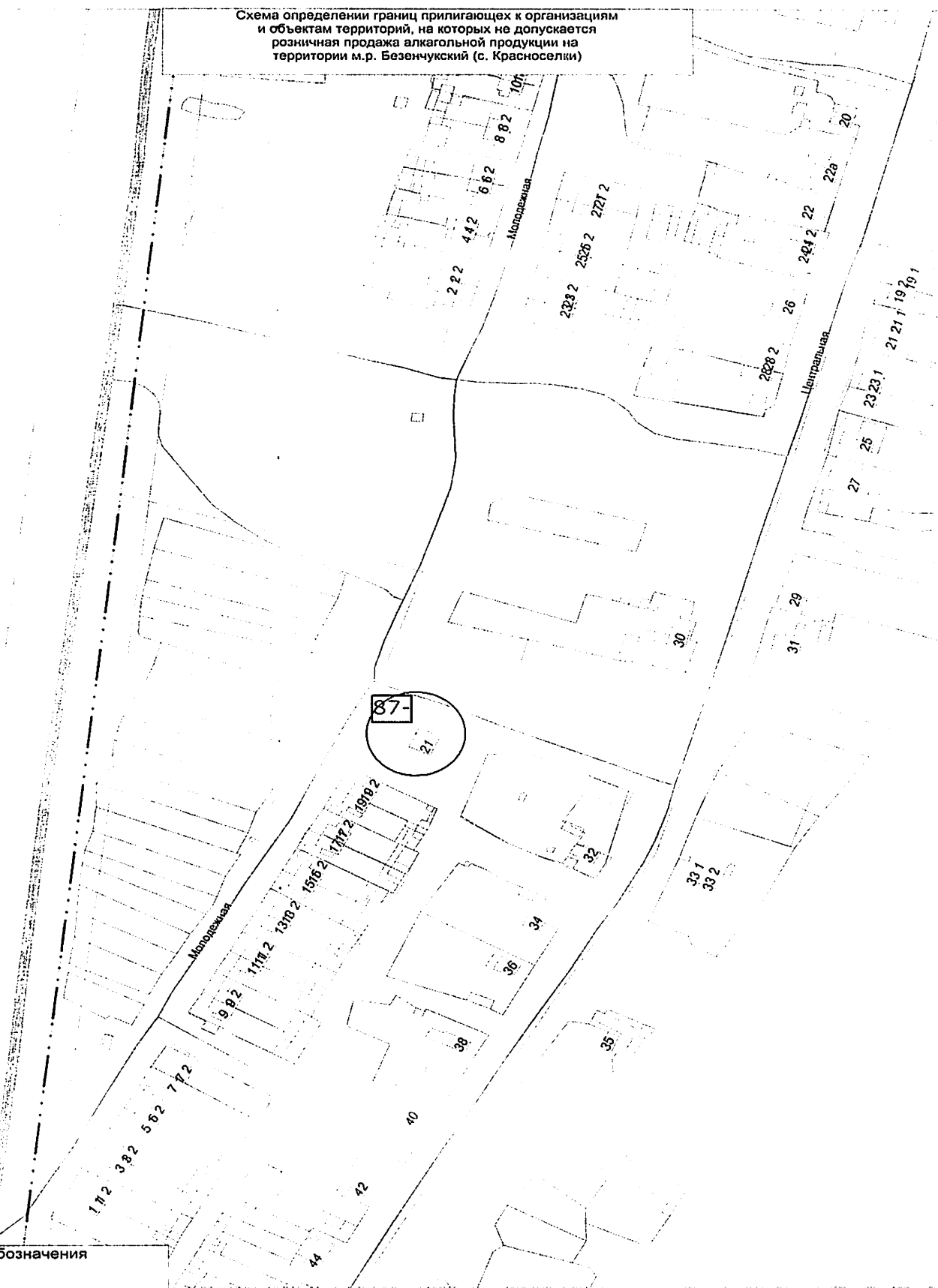
Условные обозначения

9 - номер объекта социального обеспечения

Изм.	Лист	№ докум.	Подпись	Дата

Схема определения границ прилегающих к организациям и объектам территорий, на которых не допускается розничная продажа алкогольной продукции на территории м.р. Безенчукский М 1-2020 (с. Кануевка)

Схема определения границ прилегающих к организациям и объектам территорий, на которых не допускается розничная продажа алкогольной продукции на территории м.р. Безенчукский (с. Красносельки)



Условные обозначения

9 номер объекта социального обеспечения

Изм. Лист № докум. Подпись Дата

Схема определения границ прилегающих к организациям и объектам территорий, на которых не допускается розничная продажа алкогольной продукции на территории м.р. Безенчукский М 1:2000 (с. Красносельки)

Лист 19

Схема определения границ прилегающих к организациям и объектам территорий, на которых не допускается розничная продажа алкогольной продукции на территории м.р. Безенчукский (с. Купино)



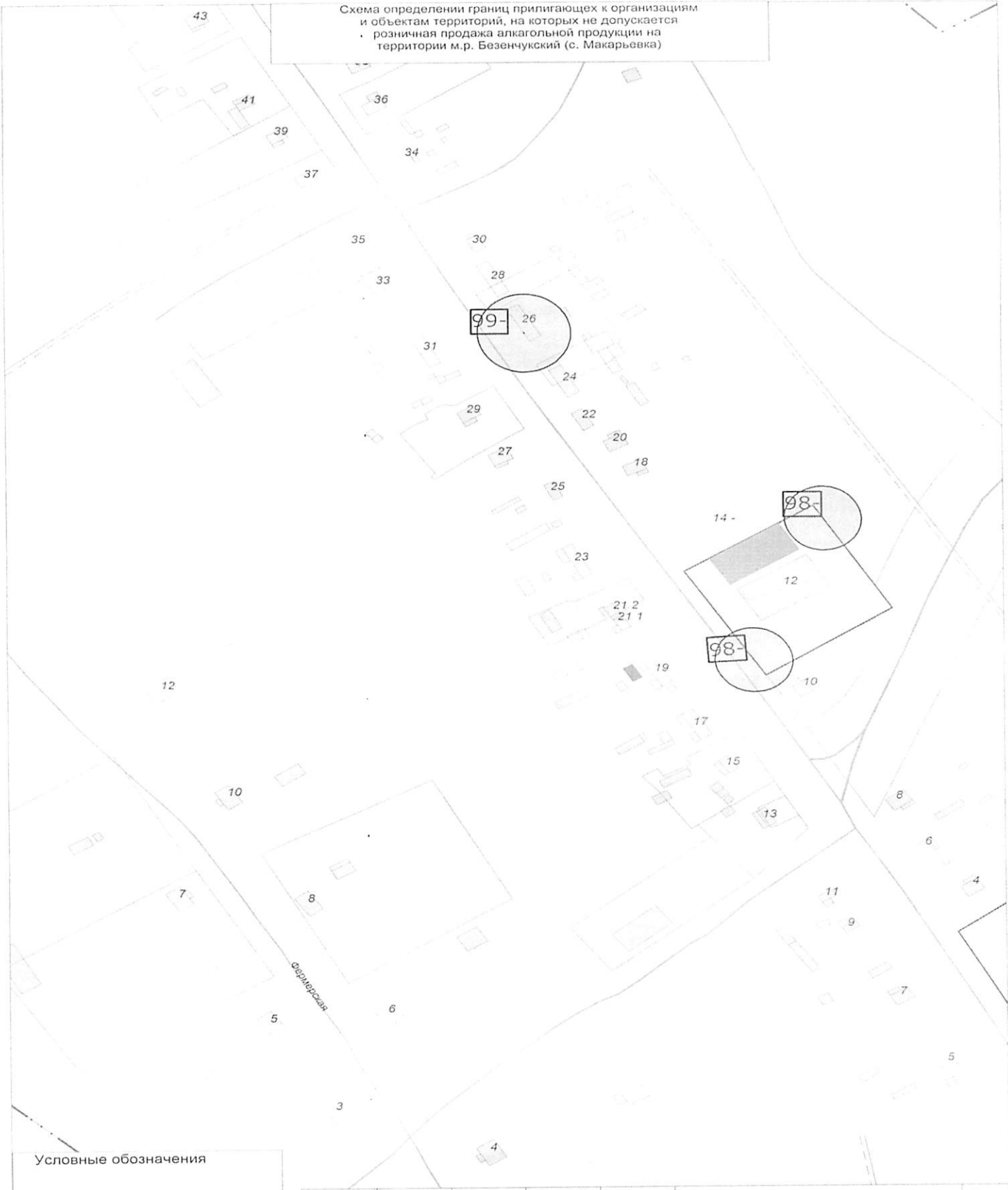
Условные обозначения

9 - номер объекта социального обеспечения

Изм.	Лист	№ докум.	Подпись	Дата

Схема определения границ прилегающих к организациям и объектам территорий, на которых не допускается розничная продажа алкогольной продукции на территории м.р. Безенчукский М 1:2000 (с. Купино)

Схема определения границ прилегающих к организациям и объектам территорий, на которых не допускается розничная продажа алкогольной продукции на территории м.р. Безенчукский (с. Макарьевка)



Условные обозначения

9 - номер объекта социального обеспечения

Изм.	Лист	№ докум.	Подпись	Дата

Схема определения границ прилегающих к организациям и объектам территорий, на которых не допускается розничная продажа алкогольной продукции на территории м.р. Безенчукский М.Т.2020 (с. Макарьевка)

Лист
21

Схема определения границ прилегающих к организациям и объектам территорий, на которых не допускается розничная продажа алкогольной продукции на территории м.р. Безенчукский (ст. Мыльняная)



Условные обозначения

9 - номер объекта социального обеспечения

Изм.	Лист	№ докум.	Подпись	Дата

Схема определения границ прилегающих к организациям и объектам территорий, на которых не допускается розничная продажа алкогольной продукции на территории м.р. Безенчукский М.Т. 2020 (ст. Мыльняная)

Схема определения границ прилегающих к организациям и объектам территорий, на которых не допускается розничная продажа алкогольной продукции на территории м.р. Безенчукский (с. Натальино)



Условные обозначения
 9 номер объекта социального обеспечения

Схема определена в границах прилегающих к организациям и объектам территорий, на которых не допускается розничная продажа алкогольной продукции на территории м.р. Безенчукский М.Т. 2005 (с. Натальино)

Изм.	Лист	№ докум.	Подпись	Дата

Схема определения границ прилегающей к организациям и объектам территорий, на которых не допускается розничная продажа алкогольной продукции на территории м.р. Безенчукский (с. Никольское)



Условные обозначения

9 - номер объекта социального обеспечения

Изм.	Лист	№ докум.	Подпись	Дата

Схема определения границ прилегающей к организациям и объектам территорий, на которых не допускается розничная продажа алкогольной продукции на территории м.р. Безенчукский М.П. 2000 (с. Никольское)

Лист 24

Схема определения границ прилегающих к организациям и объектам территорий, на которых не допускается розничная продажа алкогольной продукции на территории м.р. Безенчукский (с. Новомихайловка)



Условные обозначения

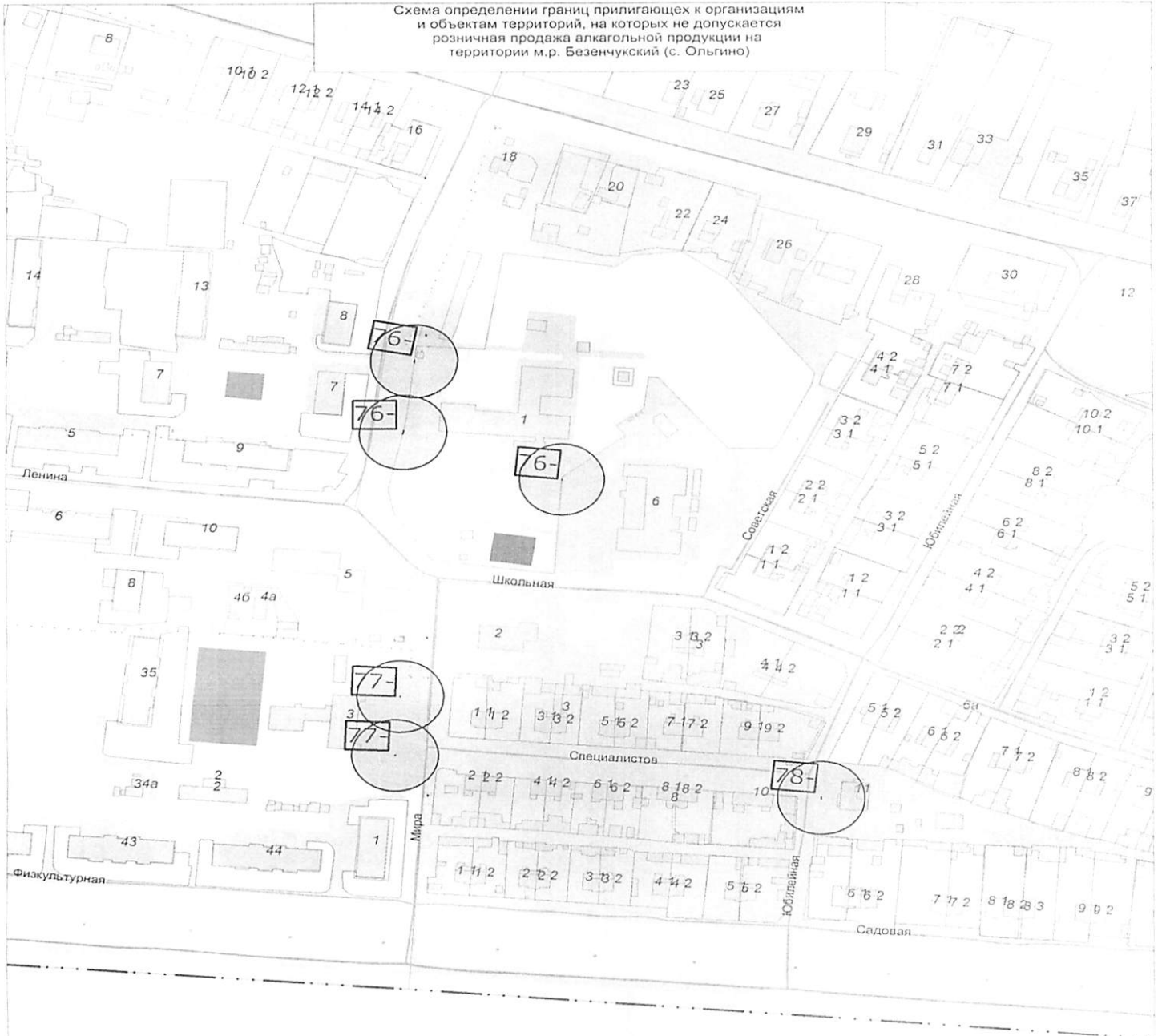
9 - номер объекта социального обеспечения

Изм. Лист № докум. Подпись Дата

Схема определения границ прилегающих к организациям и объектам территории, на которых не допускается розничная продажа алкогольной продукции на территории м.р. Безенчукский М.П. 2000 (с. Новомихайловка)

Лист 25

Схема определения границ прилегающих к организациям и объектам территорий, на которых не допускается розничная продажа алкогольной продукции на территории м.р. Безенчукский (с. Ольгино)



Условные обозначения

9 - номер объекта социального обеспечения

Изм.	Лист	№ докум.	Подпись	Дата

Схема определения границ прилегающих к организациям и объектам территорий, на которых не допускается розничная продажа алкогольной продукции на территории м.р. Безенчукский М.П. 2020 г. (с. Ольгино)

Лист
26

Схема определения границ прилегающих к организациям и объектам территорий, на которых не допускается розничная продажа алкогольной продукции на территории м.р. Безенчукский (п.г.т. Осинки)



Условные обозначения

9 номер объекта социального обеспечения

Изм. Лист № докум. Подпись Дата

Схема определения границ прилегающих к организациям и объектам территорий, на которых не допускается розничная продажа алкогольной продукции на территории м.р. Безенчукский М.Т.3000 (п.г.т. Осинки)

Лист 27

Схема определения границ прилегающих к организациям и объектам территорий, на которых не допускается розничная продажа алкогольной продукции на территории м.р. Безенчукский (п.г.т. Осинки)



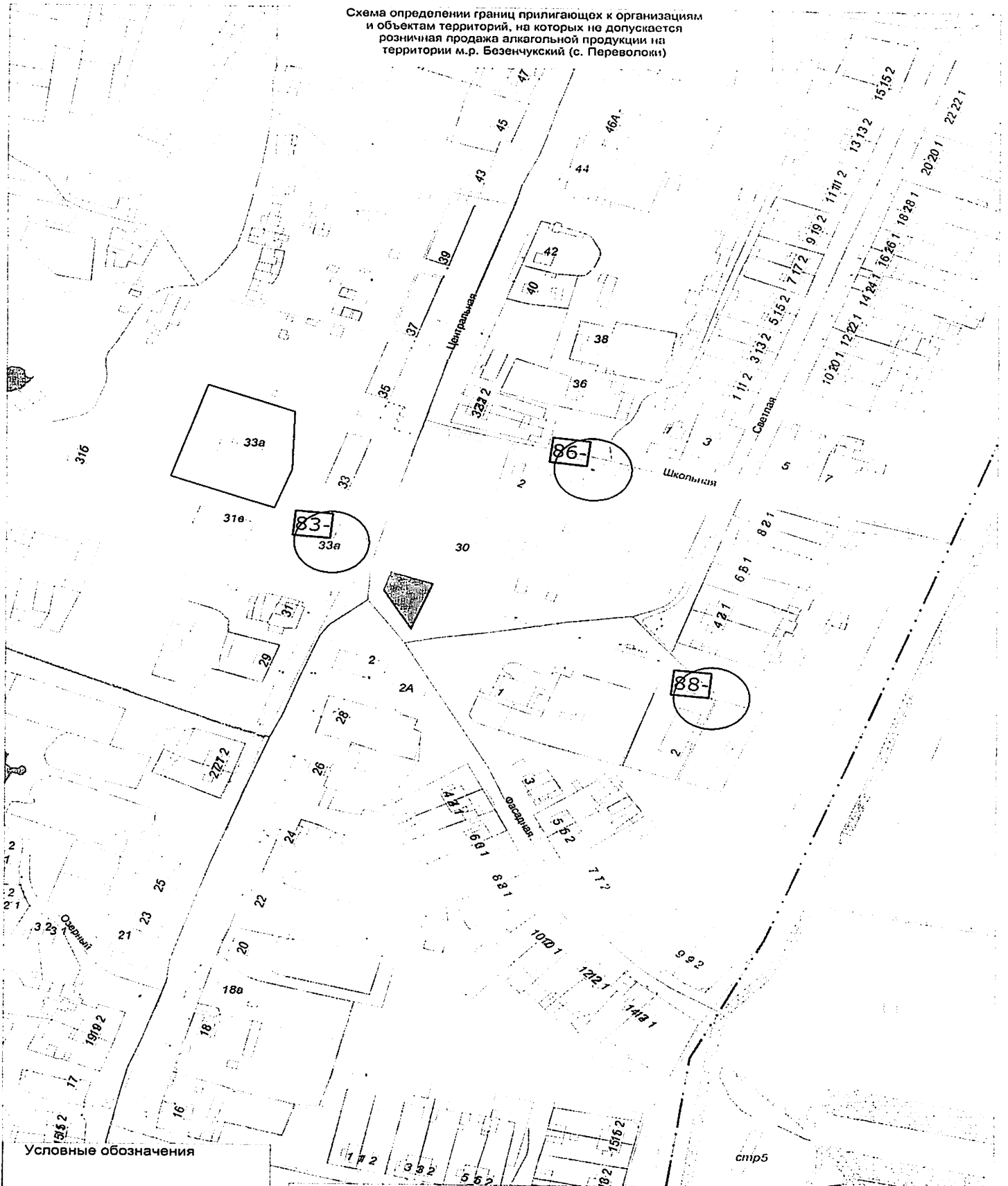
Условные обозначения

9 - номер объекта социального обеспечения

Изм.	Лист	№ докум.	Подпись	Дата
------	------	----------	---------	------

Схема определения границ прилегающих к организациям и объектам территории, на которых не допускается розничная продажа алкогольной продукции на территории м.р. Безенчукский М.П.3000 (п.г.т. Осинки)

Схема определения границ прилегающих к организациям и объектам территорий, на которых не допускается розничная продажа алкогольной продукции на территории м.р. Безенчукский (с. Переволоки)



Условные обозначения

9 - номер объекта социального обеспечения

Изм.	Лист	№ докум.	Подпись	Дата

Схема определения границ прилегающих к организациям и объектам территорий, на которых не допускается розничная продажа алкогольной продукции на территории м.р. Безенчукский №1 2500 (с. Переволоки)

ЛИСТ
29

Схема определения границ прилегающих к организациям и объектам территорий, на которых не допускается розничная продажа алкогольной продукции на территории м.р. Безенчукский (с. Песочное)



Условные обозначения

9 - номер объекта социального обеспечения

Изм.	Лист	№ докум.	Подпись	Дата

Схема определения границ прилегающих к организациям и объектам территорий, на которых не допускается розничная продажа алкогольной продукции на территории м.р. Безенчукский М.П. 2000 (с. Песочное)

Схема определения границ прилегающих к организациям и объектам территорий, на которых не допускается розничная продажа алкогольной продукции на территории м.р. Безенчукский (с. Покровка)



Условные обозначения

9 - номер объекта социального обеспечения

Изм.	Лист	№ докум.	Подпись	Дата

Схема определения границ прилегающих к организациям и объектам территорий, на которых не допускается розничная продажа алкогольной продукции на территории м.р. Безенчукский М.П. 2000 (с. Покровка)

Лист 31

Схема определения границ прилегающих к организациям и объектам территорий, на которых не допускается розничная продажа алкогольной продукции на территории м.р. Безенчукский (с. Потуловка)



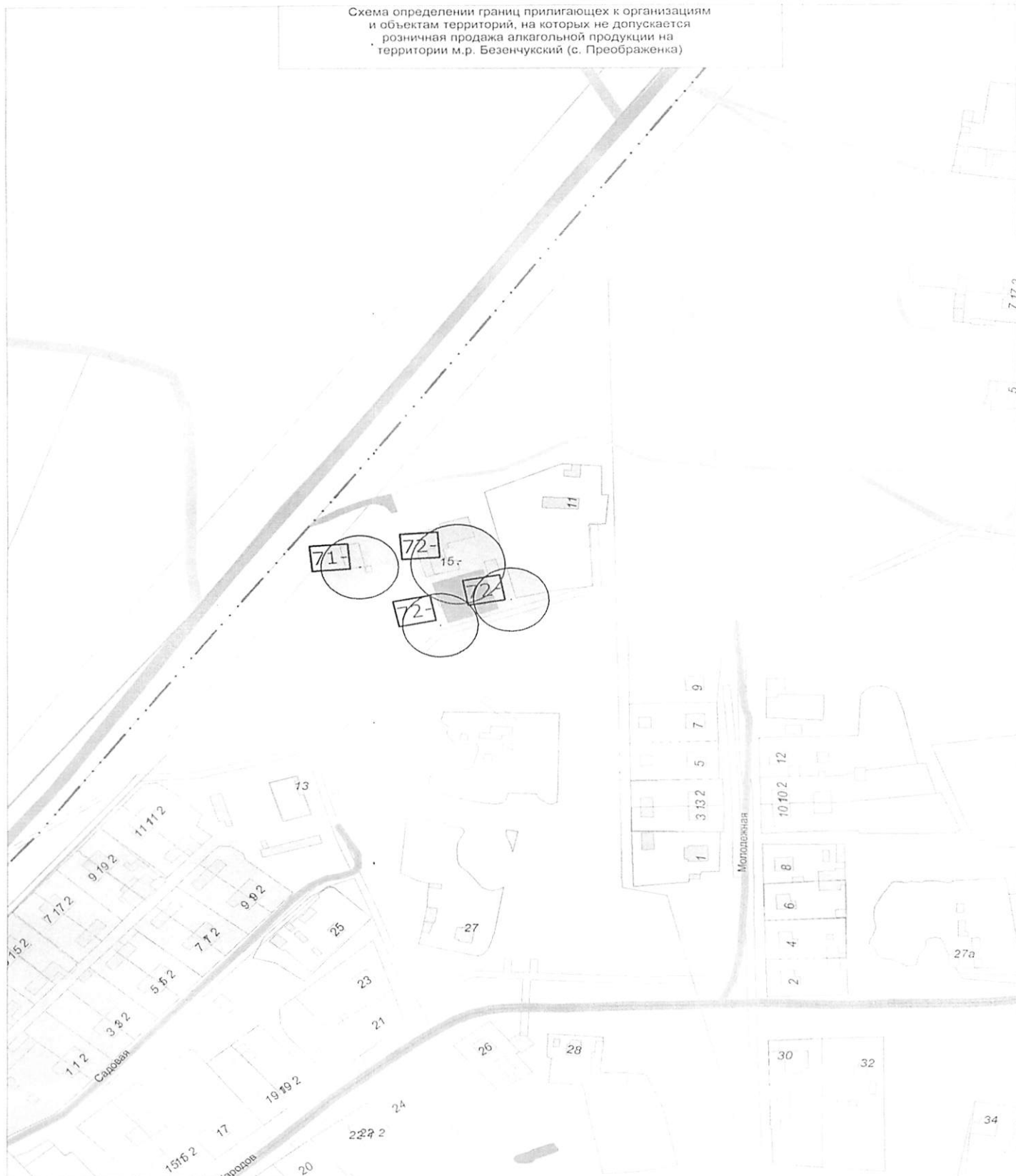
Условные обозначения

9 - номер объекта социального обеспечения

Изм.	Лист	№ докум.	Подпись	Дата

Схема определения границ прилегающих к организациям и объектам территорий, на которых не допускается розничная продажа алкогольной продукции на территории м.р. Безенчукский М.Т. 2000 (с. Потуловка)

Схема определения границ прилегающих к организациям и объектам территорий, на которых не допускается розничная продажа алкогольной продукции на территории м.р. Безенчукский (с. Преображенка)



Условные обозначения

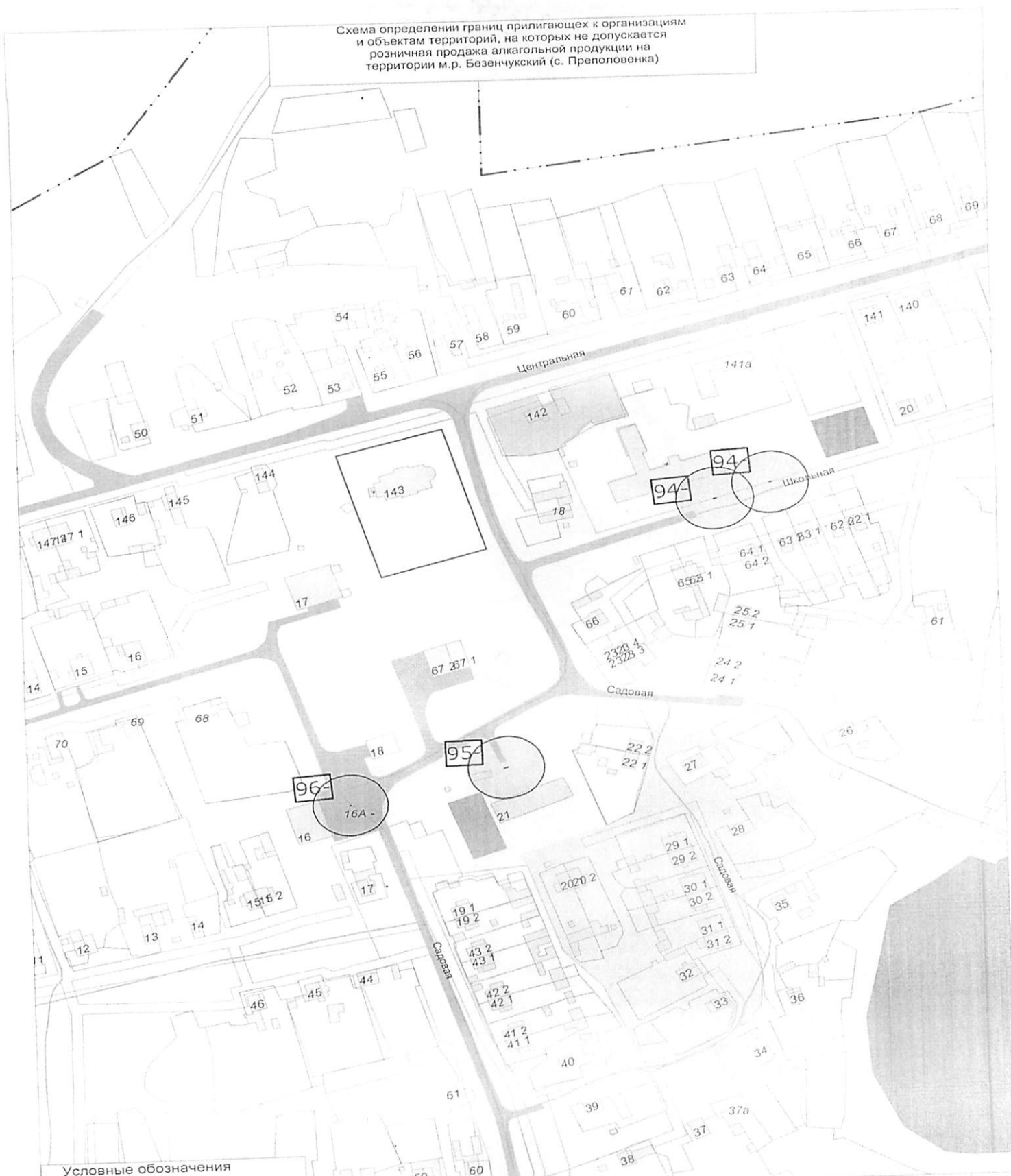
9 номер объекта социального обеспечения

Изм.	Лист	№ докум.	Подпись	Дата

Схема определения границ прилегающих к организациям и объектам территорий, на которых не допускается розничная продажа алкогольной продукции на территории м.р. Безенчукский М 1:2000 (с. Преображенка)

Лист 33

Схема определения границ прилегающих к организациям и объектам территорий, на которых не допускается розничная продажа алкогольной продукции на территории м.р. Безенчукский (с. Преполовенка)



Условные обозначения

9 номер объекта социального обеспечения

Изм.	Лист	№ докум.	Подпись	Дата

Схема определения границ прилегающих к организациям и объектам территорий, на которых не допускается розничная продажа алкогольной продукции на территории м.р. Безенчукский М.П. 2009 (с. Преполовенка)

Лист

34

Схема определения границ прилегающих к организациям и объектам территорий, на которых не допускается розничная продажа алкогольной продукции на территории м.р. Безенчукский (п. Прибой)



Условные обозначения

9 - номер объекта социального обеспечения

Изм.	Лист	№ докум.	Подпись	Дата

Схема определения границ прилегающих к организациям и объектам территорий, на которых не допускается розничная продажа алкогольной продукции на территории м.р. Безенчукский М.П. 2020 (п. Прибой)

Схема определения границ прилегающих к организациям и объектам территорий, на которых не допускается розничная продажа алкогольной продукции на территории м.р. Безенчукский (п. Привольный)



Условные обозначения

9 - номер объекта социального обеспечения

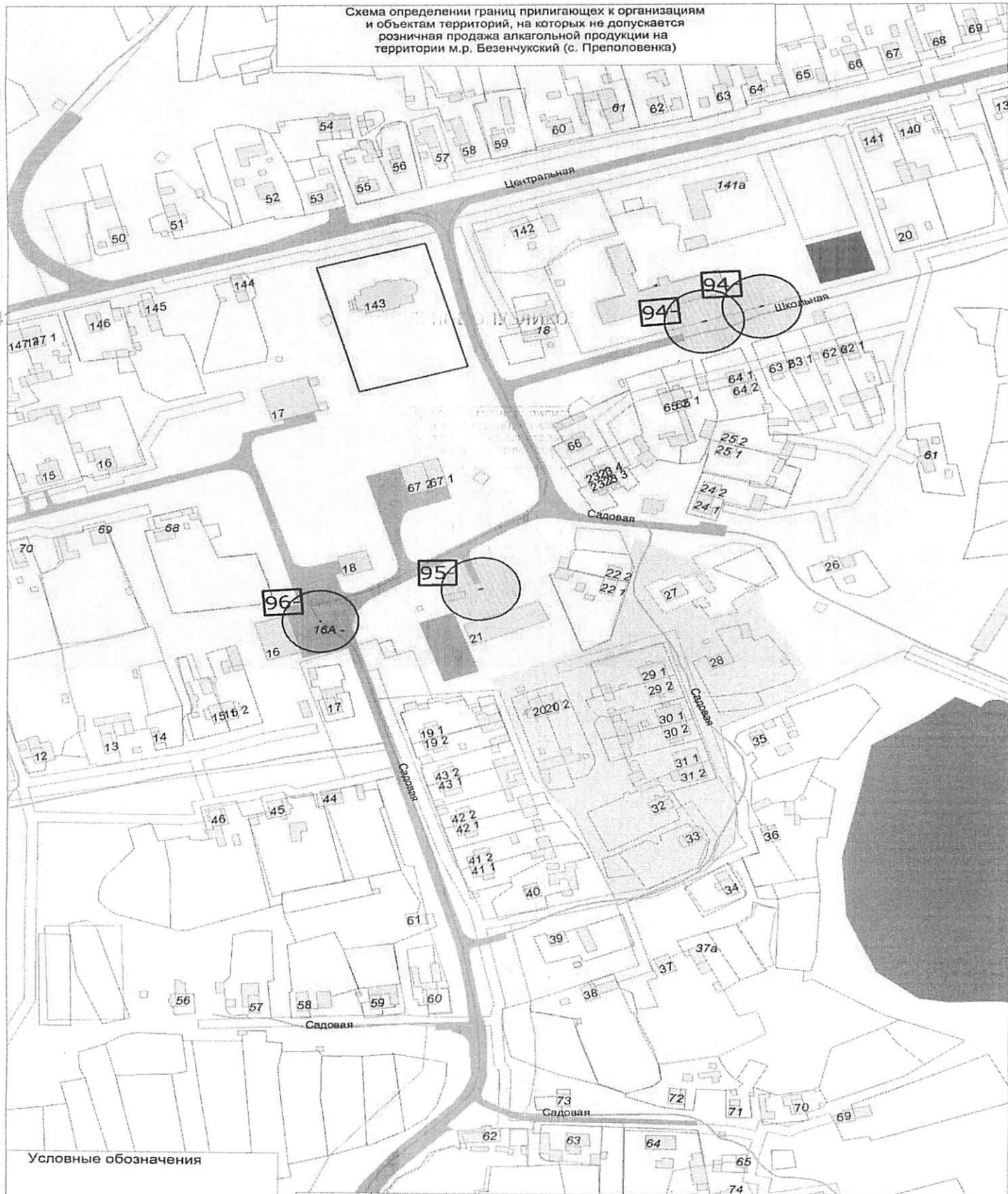
Изм.	Лист	№ докум.	Подпись	Дата

Схема определения границ прилегающих к организациям и объектам территорий, на которых не допускается розничная продажа алкогольной продукции на территории м.р. Безенчукский М.Т.2020 (п. Привольный)

Лист

36

Схема определения границ прилегающих к организациям и объектам территорий, на которых не допускается розничная продажа алкогольной продукции на территории м.р. Безенчукский (с. Преполовенка)




Условные обозначения

9 номер объекта социального обеспечения

Изм.	Лист	№ докум.	Подпись	Дата

Схема определения границ прилегающих к организациям и объектам территорий, на которых не допускается розничная продажа алкогольной продукции на территории м.р. Безенчукский М 1:2000 (с. Преполовенка)



Учредители: Администрация муниципального района Безенчукский, Собрание представителей муниципального района Безенчукский

adm.bezenchuk@yandex.ru

Главный редактор
Л.К. Прохорова

Адрес редакции, издателя: 446250,
п. Безенчук, Ул. Советская, 54
Телефон: 8(84676)2-27-49

Выходит не реже одного раза в месяц
Бесплатно
Тираж 300 экз.

Подписано в 03.07.2020 г., по графику – в 16 ч., фактически – в 16 ч.

Электронную версию газеты можно найти в сети Интернет по адресу www.admbezenchuk.ru