

**ПРОТОКОЛ**  
**публичных слушаний в сельском поселении Натальино муниципального района**  
**Безенчужский Самарской области**

1. Дата проведения публичных слушаний – с 12 мая 2017 года по 10 июля 2017 года.


2. Место проведения публичных слушаний – 446222, Самарская область, Безенчужский район, с. Натальино, ул. Школьная, д. 1.

3. Основание проведения публичных слушаний – постановление Главы сельского поселения Натальино муниципального района Безенчужский Самарской области от 11.05.2017 № 14 «О проведении публичных слушаний по вопросу о внесении изменений в Правила землепользования и застройки сельского поселения Натальино муниципального района Безенчужский Самарской области», опубликованное в газете «Вестник сельского поселения Натальино» от 15 мая 2017 года №12.

4. Вопрос, вынесенный на публичные слушания – проект решения Собрания представителей сельского поселения Натальино муниципального района Безенчужский Самарской области «О внесении изменений в Правила землепользования и застройки сельского поселения Натальино муниципального района Безенчужский Самарской области».

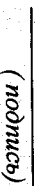
5. При проведении публичных слушаний участниками публичных слушаний высказаны следующие мнения, предложения и замечания:

Липо, ответственное за ведение протокола

  
(подпись)

С.А. Каструлина  
(ФИО)


Липо, уполномоченное на проведение мероприятия

  
(подпись)

(ФИО)

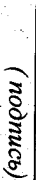
№ п/п	Дата и время внесения данных	Информация о мнениях, предложениях и замечаниях, высказанных по вопросам публичных слушаний	Ф.И.О. лица, выразившего мнение по вопросу публичных слушаний	Данные документа, удостоверяющего личность	Подпись
1.	15.05.2017 14-00	<p>Предложения:</p> <p>1) Статью 9 «Виды документации по планировке территории поселения» изложить в следующей редакции:</p> <p>«Статья 9. Документация по планировке территории</p> <p>1. Подготовка документации по планировке территории осуществляется в целях обеспечения устойчивого развития территорий, в том числе выделения элементов планировочной структуры, установления границ земельных участков, установления границ зон планируемого размещения объектов капитального строительства.</p> <p>2. Видами документации по планировке территории являются:</p> <p>- проект планировки территории;</p> <p>- проект межевания территории</p> <p>3. Подготовка документации по планировке территории осуществляется в</p>			

Лицо, ответственное за ведение протокола

  
(подпись)

С.А. Каструлина  
(ФИО)

Лицо, уполномоченное на проведение мероприятия

  
(подпись)

(ФИО)


№ п/п	Дата и время внесения данных	Информация о мнениях, предложениях и замечаниях, высказанных по вопросам публичных слушаний	Ф.И.О. лица, выразившего мнение по вопросу публичных слушаний	Данные документа, удостоверяющего личность	Подпись
		соответствии со ст. 41.1 Градостроительного Кодекса РФ. Состав документации по планировке и межеванию территории определяется на основании ст. 42, 43 Градостроительного Кодекса РФ».			
2.	26.06.2017 15.00	Одобрено предложенный проект изменений в Правила землепользования и застройки			

6. В протокол включены следующие письменные предложения и замечания от участников публичных слушаний:

Вх. № \_\_\_\_\_ от \_\_\_\_\_ г.

Вх. № \_\_\_\_\_ от \_\_\_\_\_ г.

Липо, ответственное за ведение протокола

  
(подпись)

С.А. Каструлина  
(ФИО)

Липо, уполномоченное на проведение мероприятия

\_\_\_\_\_ (подпись)

\_\_\_\_\_ (ФИО)