



АДМИНИСТРАЦИЯ

муниципального района
Безенчукский
Самарской области

ПОСТАНОВЛЕНИЕ

от 27.12.2017 № 1448
пгт. Безенчук

Об утверждении проекта планировки и межевания территории для строительства объекта АО «Самаранефтегаз» «Техническое перевооружение АГЗУ № 6 Покровского месторождения (программа замерыемости)»

На основании заявления АО «Самаранефтегаз» № СНГ 26/3-3862 от 22.12.2017, руководствуясь статьей 46 Градостроительного кодекса Российской Федерации, соглашением о передаче части полномочий, заключенных в соответствии со ст. 15 ФЗ «Об общих принципах организации местного самоуправления в Российской Федерации», Уставом муниципального района Безенчукский Самарской области, а также учитывая заключение по результатам публичных слушаний от 24.11.2017 года,

ПОСТАНОВЛЯЮ

1. Утвердить проект планировки и межевания территории для строительства объекта АО «Самаранефтегаз» «Техническое перевооружение АГЗУ № 6 Покровского месторождения (программа замерыемости)».
2. Опубликовать настоящее постановление, и картографический материал, согласно приложению, в газете «Вестник муниципального района Безенчукский» и разместить на официальном сайте Администрации муниципального района в сети «Интернет».
3. Настоящее постановление вступает в силу со дня его официального опубликования.

4. Контроль за выполнением настоящего постановления возложить на заведующего отделом архитектуры и градостроительства Администрации муниципального района Безенчукский (О.И. Суркову).

И.о. Главы района









С.А. Колесник

Чертеж планировки территории
 для строительства объекта АО "Самаранефтегаз";
 4523П "Техническое перевооружение АГЗУ №6 Покровского месторождения (программа замераемости)"
 в границах городского поселения Осинки
 муниципального района Безенчукский Самарской области

Приложение к Постановлению
 Администрации муниципального района
 Безенчукский Самарской области
 № 1448 от " 27 " 12 2017 г.



Условные обозначения:

-  - граница земельного участка, предназначенного для строительства объекта АО "Самаранефтегаз"
-  - граница сельского поселения
-  - граница земель населенного пункта
-  - граница с/х угодий (пашня) в составе земель из категории - с/х назначения
-  - граница с/х угодий (пастбище) в составе земель из категории - с/х назначения
-  - граница земель из категории - земли водного фонда

М 1:25 000

