



АДМИНИСТРАЦИЯ

муниципального района
Безенчукский
Самарской области

ПОСТАНОВЛЕНИЕ

от 03.08.2016 № 1128
пгт. Безенчук

О подготовке проекта планировки территории и проекта межевания территории в отношении территории, находящейся в границах городского поселения Осинки муниципального района Безенчукский Самарской области, с целью строительства объекта 3701П «Сбор нефти и газа со скважины № 11135 Покровского месторождения»

Рассмотрев предложение АО «Самаранефтегаза» в лице и.о. заместителя генерального директора по развитию производства Попова Ю.Ю. от 27.07.2016 г., вх. № 4248, о подготовке проекта планировки территории и проекта межевания территории, в соответствии со статьей 45 и 46 Градостроительного кодекса Российской Федерации

ПОСТАНОВЛЯЮ:

1. Подготовить проект планировки территории и проект межевания территории в отношении территории, находящейся в следующих границах городского поселения Осинки муниципального района Безенчукский Самарской области, с целью строительства объекта 3701П «Сбор нефти и газа со скважины № 11135 Покровского месторождения», координаты поворотных точек в системе координат государственного кадастра недвижимости:

X	Y
5847439,6	335880,62
5847344,41	335870,61
5847360,91	335713,6
5847456,1	335723,61
5847454,51	335738,75
5847594,65	335742,05
5847594,46	335750,05

5847453,67 335746,73
5847450,86 335773,43
5847452,14 335773,25
5847454,47 335772,3
5847456,47 335770,77
5847457,99 335768,77
5847458,93 335766,43
5847460,4 335761,55
5847456,98 335794,1
5847456,52 335788,8
5847456,11 335786,25
5847455,01 335783,92
5847453,29 335781,99
5847451,11 335780,61
5847450,14 335780,3
5847446,42 335815,67
5847593,27 335814,77
5847593,33 335819,2
5847593,68 335824,77
5847593,81 335838,76
5847443,9 335839,68

Срок подготовки проекта планировки территории и проекта межевания территории 6 месяцев.

В указанный в настоящем пункте срок АО «Самаранефтегаз» в лице и.о. заместителя генерального директора по развитию производства Попова Ю.Ю., обеспечить предоставление в Администрацию муниципального района Безенчукский Самарской области, подготовленный проект планировки территории и проект межевания территории в отношении территории, находящейся в границах городского поселения Осинки муниципального района Безенчукский Самарской области, с целью строительства объекта 3701П «Сбор нефти и газа со скважины № 11135 Покровского месторождения» .

2. Установить срок подачи физическими и юридическими лицами предложений, касающихся порядка, сроков подготовки и содержания документации по планировке территории, указанной в пункте 1 настоящего Постановления, до 6 месяцев.


3. Официально опубликовать настоящее Постановление в сети интернет и в газете «Вестник муниципального района Безенчукский».
4. Настоящее Постановление вступает в силу со дня его официального опубликования.

Глава района



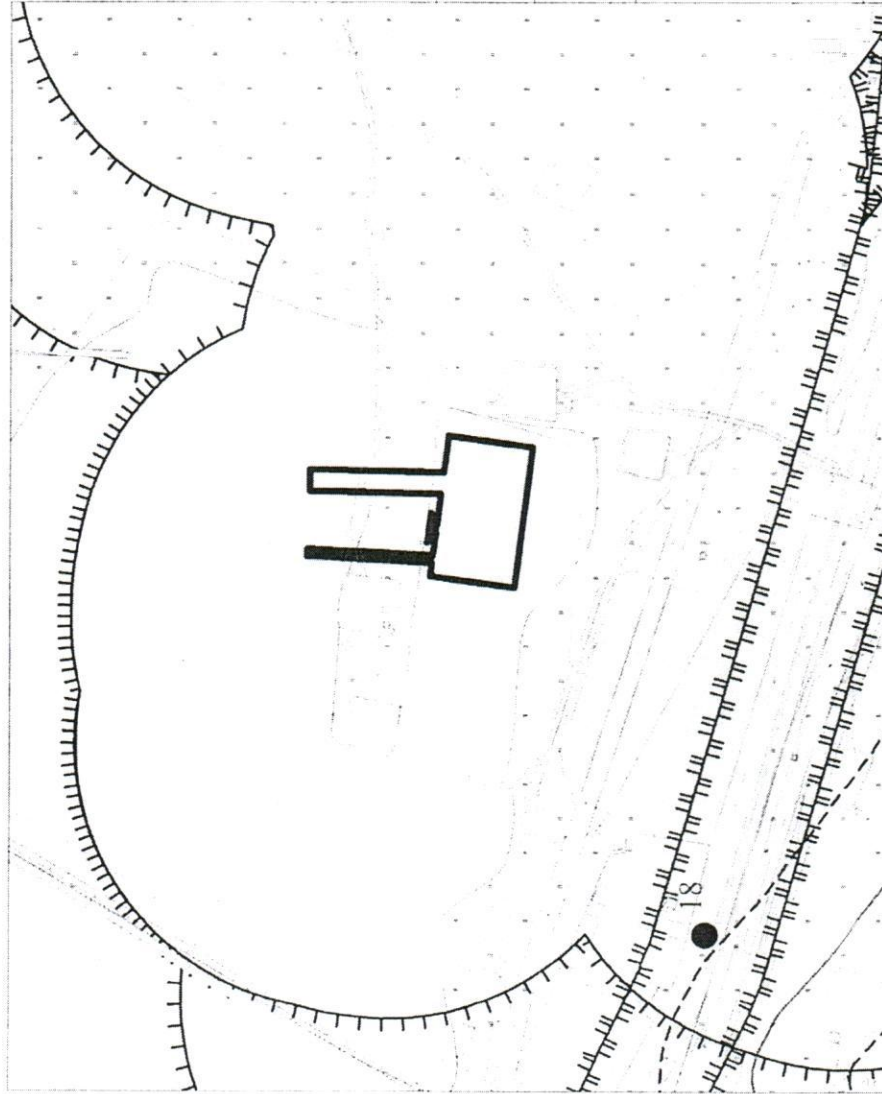
Е.В. Сараев

Семёнова Е.А
8(84676)28025



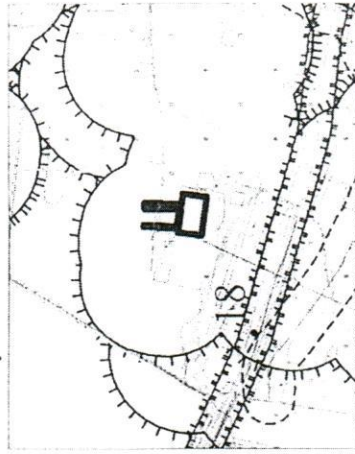
СХЕМА

границ территории для подготовки документации по планировке территории
под строительство объекта 3701П «Сбор нефти и газа со скважины № 11135
Покровского месторождения»






ПРИЛОЖЕНИЕ №1
к Постановлению Администрации
муниципального района Безенчукский
Самарской области
03.08.2016 1128

Ситуационный план



границы испрашиваемой территории

Наименование заказчика	АО «Самарнефтегаз»
Наименование объекта	3701П «Сбор нефти и газа со скважины № 11135 Покровского месторождения»
Заведующий отделом архитектуры и градостроительства Администрации муниципального района Безенчукский Самарской области	
Руководитель комитета по управлению муниципальным имуществом Администрации муниципального района Безенчукский	
Заместитель Руководителя МБУ "Безенчукский МФЦ"	

ПРИМЕЧАНИЕ:

1. Графический материал действител только для подготовки
Постановления на проектирование