


№ п/п	Дата и время внесения данных	Информация о мнениях, предложениях и замечаниях, высказанных по вопросам публичных слушаний	Ф.И.О. лица, выразившего мнение по вопросу публичных слушаний	Данные документа, удостоверяющего личность	Подпись
1.	10.10.2015 18-10	<p>Предложения:</p> <p>1) «Дополнить проект решения Собрания представителей сельского поселения Ольгино муниципального района Безенчукский Самарской области «О внесении изменений в Правила землепользования и застройки сельского поселения Ольгино муниципального района Безенчукский Самарской области» новым пунктом 1 следующего содержания с последовательным изменением нумерации последующих пунктов:</p> <p>1) «1. В статье 19 Правил:</p> <p>а) часть 6 изложить в следующей редакции: «6. Градостроительные планы земельных участков, выданные до вступления в силу Правил, решений о внесении изменений в Правила, являются действительными.»;</p> <p>б) часть 14 признать утратившей силу;</p> <p>в) дополнить частями 17–20 следующего содержания:</p>			

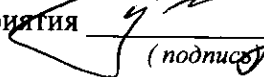
Лицо, ответственное за ведение протокола


(подпись)

Н.В. Чуцкова

(ФИО)

Лицо, уполномоченное на проведение мероприятия


(подпись)

(ФИО)

№ п/п	Дата и время внесения данных	Информация о мнениях, предложениях и замечаниях, высказанных по вопросам публичных слушаний	Ф.И.О. лица, выразившего мнение по вопросу публичных слушаний	Данные документа, удостоверяющего личность	Подпись
		<p>«17. Предельные (минимальные и (или) максимальные) размеры земельных участков, установленные Правилами, не применяются к земельным участкам:</p> <p>1) находящимся в государственной и муниципальной собственности, предоставляемым в собственность бесплатно гражданам, имеющим трех и более детей;</p> <p>2) находящимся в государственной и муниципальной собственности, предоставляемым бесплатно в собственность иным, не указанным в пункте 1 настоящей части отдельным категориям граждан и (или) некоммерческим организациям, созданным гражданами, в случаях, предусмотренных федеральными законами, отдельным категориям граждан в случаях, предусмотренных законами</p>			

Лицо, ответственное за ведение протокола

Чуцкова
(подпись)

Н.В. Чуцкова
(ФИО)

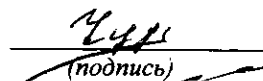
Лицо, уполномоченное на проведение мероприятия

Чуцкова
(подпись)

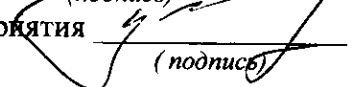
(ФИО)

№ п/п	Дата и время внесения данных	Информация о мнениях, предложениях и замечаниях, высказанных по вопросам публичных слушаний	Ф.И.О. лица, выразившего мнение по вопросу публичных слушаний	Данные документа, удостоверяющего личность	Подпись
		<p>Самарской области;</p> <p>3) находящимся в государственной и муниципальной собственности, предоставляемым гражданам для индивидуального жилищного строительства, личного подсобного хозяйства, садоводства, огородничества, дачного хозяйства, размер которых менее минимального размера земельного участка, установленного Правилами, при наличии общей границы с земельным участком, которым гражданин обладает на праве собственности или постоянного (бессрочного) пользования, или пожизненного наследуемого владения;</p> <p>4) учтенным в соответствии с Федеральным законом 24.07.2007 № 221-ФЗ «О государственном кадастре недвижимости» до вступления в силу Правил;</p>			

Лицо, ответственное за ведение протокола


(подпись) Н.В. Чуцкова
(ФИО)

Лицо, уполномоченное на проведение мероприятия


(подпись) _____
(ФИО)

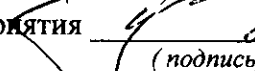
№ п/п	Дата и время внесения данных	Информация о мнениях, предложениях и замечаниях, высказанных по вопросам публичных слушаний	Ф.И.О. лица, выразившего мнение по вопросу публичных слушаний	Данные документа, удостоверяющего личность	Подпись
		<p>5) права на которые возникли до дня вступления в силу Федерального закона 21.07.1997 № 122-ФЗ «О государственной регистрации прав на недвижимое имущество и сделок с ним» и не прекращены, государственный кадастровый учет которых не осуществлен, сведения о которых внесены в государственный кадастр недвижимости в качестве ранее учтенных;</p> <p>б) находящимся в государственной или муниципальной собственности, на которых расположены здания, сооружения, предоставляемым в собственность или в аренду гражданам, юридическим лицам, являющимся собственниками соответствующих зданий, сооружений, в случаях, предусмотренных статьей 39.20 Земельного кодекса Российской Федерации.</p> <p>18. Предельные (минимальные и (или) максимальные) размеры земельных участков,</p>			

Лицо, ответственное за ведение протокола


(подпись)

Н.В. Чуцкова
(ФИО)


Лицо, уполномоченное на проведение мероприятия


(подпись)

(ФИО)

№ п/п	Дата и время внесения данных	Информация о мнениях, предложениях и замечаниях, высказанных по вопросам публичных слушаний	Ф.И.О. лица, выразившего мнение по вопросу публичных слушаний	Данные документа, удостоверяющего личность	Подпись
		<p>указанных в пунктах 1-2 части 17 настоящей статьи устанавливаются законами Самарской области в соответствии с пунктом 2 статьи 39.19 Земельного кодекса Российской Федерации.</p> <p>19. Размеры земельных участков, указанных в пунктах 3, 6 части 17 настоящей статьи, устанавливаются с учетом их фактической площади.</p> <p>20. Размеры земельных участков, указанных в пунктах 4-5 части 17 настоящей статьи, устанавливаются в соответствии с данными государственного кадастра недвижимости.».</p> <p>2) В статью 29 внести следующие изменения:</p> <p>а) пункт 1 в графе Ж1 читать в следующей редакции: «Минимальная площадь земельного участка для индивидуальной жилой застройки, кв.м. - 500 кв.»;</p> <p>б) пункт 4 в графе Ж1 читать в следующей редакции: «Максимальная площадь земельного</p>			


Лицо, ответственное за ведение протокола


(подпись)

Н.В. Чуцкова

(ФИО)

Лицо, уполномоченное на проведение мероприятия


(подпись)

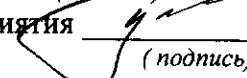
(ФИО)

№ п/п	Дата и время внесения данных	Информация о мнениях, предложениях и замечаниях, высказанных по вопросам публичных слушаний	Ф.И.О. лица, выразившего мнение по вопросу публичных слушаний	Данные документа, удостоверяющего личность	Подпись
		<p>участка для блокированной жилой застройки, кв.м на каждый блок – 1500»;</p> <p>в) пункт 30 в графе Ж1, Ж2 читать в следующей редакции: «Максимальная площадь отдельно стоящих зданий, строений, сооружений объектов хранения и стоянки транспортных средств – 40».</p> <p>3) В строке 5 статьи 32.1 Правил землепользования и застройки сельского поселения Прибой муниципального района Безенчукский Самарской области в редакции проекта решения Собрания представителей сельского поселения Прибой муниципального района Безенчукский Самарской области «О внесении изменений в Правила землепользования и застройки сельского поселения Прибой муниципального района Безенчукский Самарской области» установить максимальный процент застройки в границах земельного участка для зоны Сп1 - 50%.</p>			

Лицо, ответственное за ведение протокола


 (подпись) Н.В. Чуцкова
 (ФИО)

Лицо, уполномоченное на проведение мероприятия


 (подпись) _____
 (ФИО)

№ п/п	Дата и время внесения данных	Информация о мнениях, предложениях и замечаниях, высказанных по вопросам публичных слушаний	Ф.И.О. лица, выразившего мнение по вопросу публичных слушаний	Данные документа, удостоверяющего личность	Подпись
		4) Исключить в статье 32.2 Правил землепользования и застройки сельского поселения Прибой муниципального района Безенчукский Самарской области в редакции проекта решения Собрании представителей сельского поселения Прибой муниципального района Безенчукский Самарской области «О внесении изменений в Правила землепользования и застройки сельского поселения Прибой муниципального района Безенчукский Самарской области» строки «иные параметры», «б. максимальный размер санитарно-защитной зоны, м».			
2.	10.10.2015 18.30	Одобрю предложенный проект изменений в Правила землепользования и застройки			

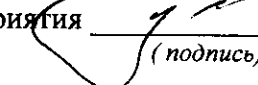
6. В протокол включены следующие письменные предложения и замечания от участников публичных слушаний:

Лицо, ответственное за ведение протокола


(подпись)

Н.В. Чуцкова
(ФИО)

Лицо, уполномоченное на проведение мероприятия


(подпись)

(ФИО)

Вх. № _____ от _____ Г.

Вх. № _____ от _____ Г.

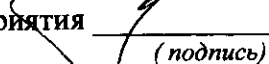
Лицо, ответственное за ведение протокола


(подпись)

Н.В. Чуцкова

(ФИО)

Лицо, уполномоченное на проведение мероприятия


(подпись)

(ФИО)